

П А С П О Р Т
Инвестиционной площадки

Широта	48.821
Долгота	44.724
КРАТКОЕ ОПИСАНИЕ ПЛОЩАДКИ	
1.1.Наименование муниципального района, городского округа	г. Волжский
1.2.Тип площадки	Промышленная площадка
1.3.Наименование площадки	-
1.4.Назначение площадки	для различных видов производственного и делового назначения (разрешается размещение объектов производственной деятельности, относящихся к V классу опасности по СанПиН "Санитарно-защитные зоны и санитарная классификация предприятий, сооружений и иных объектов")
1.5.Кадастровый номер	34:35:020105:1164
1.6.Адресные ориентиры площадки	г. Волжский, Портовая, 15и
1.7.Расстояние до районного центра, км.	18,0
1.8.Расстояние до Волгограда, км.	18,00
1.9.Общая площадь, кв. м	32 890,0
ИНФОРМАЦИЯ О СОБСТВЕННИКЕ	
2.1.Наименование и организационно-правовая форма предприятия (организации)	Администрация городского округа – город Волжский Волгоградской области.
2.2.Почтовый и юридический адрес	пр.им. Ленина, 19, г. Волжский, Волгоградская область, 404130
2.3.Контактное лицо (Ф.И.О., должность, телефон, факс, e-mail)	Балабанова Маргарита Михайловна начальник отдела инвестиционной политики и развития предпринимательства управления экономики администрации городского округа – город Волжский Волгоградской области, 8(8443) 21-22-70, balabanova.margarita@admvol.ru
2.4.Форма собственности участка	Администрация городского округа – город Волжский Волгоградской области распоряжается данным участком в соответствии со ст. 3 п. 10 Федерального закона от 25.10.2001 № 137-ФЗ «О введении в действие Земельного кодекса РФ.























ЗЕМЛЯ	
3.1. Категория земель	земли населенных пунктов
3.2. Вид разрешенного использования	Промышленные объекты, относящихся к V классу опасности по СанПиН "Санитарно-защитные зоны и санитарная классификация предприятий, сооружений и иных объектов")
3.3. Фактическое использование земельного участка, обременения	участок свободен от застройки
3.4. Ограничения использования земельного участка	наличие магистральных инженерных сетей на территории земельного участка
3.5. Условия предоставления участка	Аренда
3.6. Наличие документов по планировке территории	Отсутствует
3.7. Реализуемые инвестпроекты	Отсутствует
1. Автомобильные дороги с твердым покрытием (асфальтобетон, бетон)	
1.1. Близость к автомагистрали, наименование	ул. Портовая
1.2 Близость к автомагистрали, км	0,2
1.3 Наличие внутренних автодорог, ширина, метров	Отсутствует
2. Железнодорожное сообщение	
2.1 Наличие железнодорожного сообщения	Да
2.2 Наименование ближайшей ж/д станции	ст. Трубная
2.3 Расстояние до ближайшей ж/д станции, км	8,00
2.4 Наличие грузовых терминалов	Отсутствует
2.5 Подъездной путь	Отсутствует
2.6 Расстояние до подъездного пути, км	Отсутствует
3. Организация водных перевозок с территории площадки	
3.1 Возможность отгрузки водным транспортом	да
4. Расстояние до аэропорта, км	
4.1 Расстояние до аэропорта, км	45
1. Объекты питьевого водоснабжения	

1.1 Тип	Магистральные сети
1.2 Мощность (куб.м/сут)	500
1.3 Расстояние до магистрали, метров	10
2. Объекты технического водоснабжения	
2.1 Тип	Водоводы системы поливочного водоснабжения города
2.2 Мощность (куб.м/сут)	200
2.3 Расстояние до магистрали, метров	3300
3. Канализация	
3.1 Тип	Магистральные сети
3.2 Мощность (куб.м/сут)	500
3.3 Расстояние до магистрали и очистных сооружений, метров	800
4. Объекты электроснабжения	
4.1 Тип	ТП-548
4.2 Мощность (мВт)	0,02
4.3 Расстояние до магистрали, метров	200
5. Объекты газоснабжения	
5.1 Тип	-
5.2 Мощность (кгс/см ² ; МПа)	-
5.3 Расстояние до магистрали, метров	-
6. Объекты теплоснабжения	
6.1 Тип	Магистральные сети, ТМ-3
6.2 Мощность (Гкал)	260,06924 (Волжская ТЭЦ)
6.3 Расстояние до магистрали и источника, метров	300,00

Ситуационная схема расположения инвестиционной площадки на схеме города

Карта функциональных зон.

М 1:25 000

-  Граница населенного пункта
-  Граница городского округа
-  Земли лесного фонда, лесопарки
-  Земли сельскохозяйственного назначения
-  Земли промышленности и иного специального назначения
-  Жилые зоны - зоны застройки жилыми домами различных типов
-  Многофункциональные общественно-деловые зоны
-  Общественно-деловые зоны объектов здравоохранения и социального обеспечения
-  Общественно-деловые зоны объектов высшего и среднего профессионального образования
-  Производственные зоны
-  Производственно-деловые зоны
-  Зоны объектов автомобильного транспорта
-  Зоны объектов железнодорожного транспорта
-  Зоны объектов речного транспорта
-  Зоны инженерной инфраструктуры
-  Зоны объектов сельскохозяйственного использования
-  Многофункциональные зоны рекреационного использования
-  Зоны коллективных садов
-  Зоны спортивных объектов и сооружений
-  Зоны военных объектов и режимных территорий
-  Зоны объектов специального использования
-  Территория водных объектов общего пользования

Приложение № 3 к Решению
ГО внесении изменений в Городское Положение
от 05.12.2007 №274-ВГД "Генеральный план
городского округа - город Волжский Волгоградской
области" (положение о территориальном планировании)
от _____ 2015 г. № _____

Приложение № 3 к "Городскому Положению
"Генеральный план городского округа -
город Волжский Волгоградской области"
(положение о территориальном планировании)
от 05.12.2007 №274-ВГД

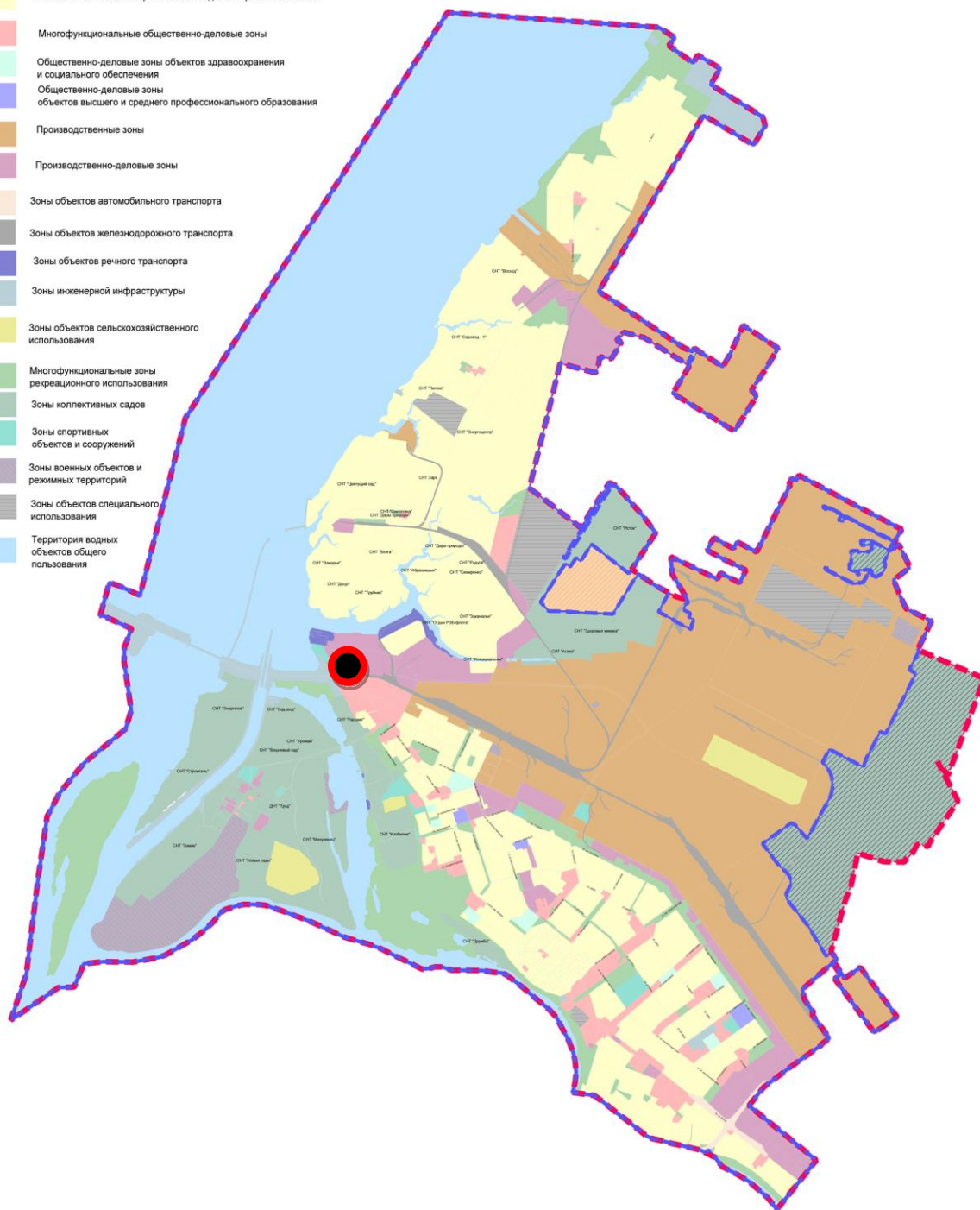


Схема границ инвестиционной площадки на съемке Google

