

Ведомость жилых и общественных зданий , сооружений,площадок

№ на плане	Наименование и обозначение	Этажность	Количество		Площадь, м2				Стр. объем, м3	
			Зданий	раб мест	Застройки в т.ч.крыльцо		Общая нормируемая		Зданий	Всего
					здания	все-го	здания	все-го		
1	Медпункт (проектируем.)	1			44,3	44,3	37,6	37,6	153	153
2	Бытовой корпус (существующий)	1	5		65,1	65,1	53,0	53,0		
3	Уборная (существующая)	1			4,7	4,7				
4	Сторожка (существующая)	1			19,1	19,1	15,0	15,0		
5	Замощение производственной базы (существующее)						1070,5	1070,5		
7	Пожарный гидрант (существующий)				4,1	4,1				
8	Грязеотстойник (существующий)				10,5	10,5				
6	Подземный резервуар (существующий)									
					<b>Всего:</b>		<b>1218,3</b>			

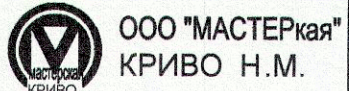
Показатели по генплану :

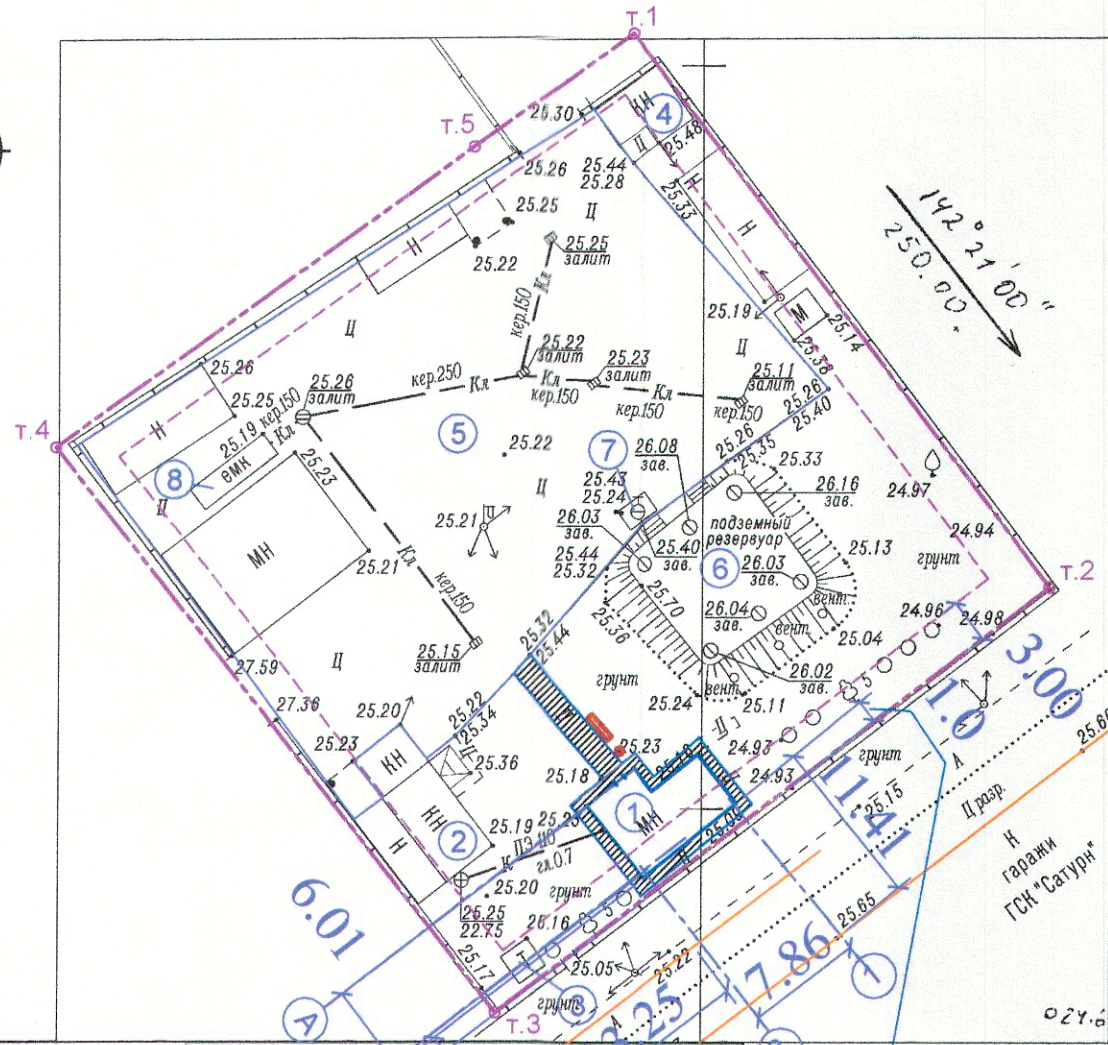
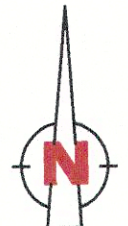
- 1.Площадь участка в гр .отвода - 2307,0 м2
- в т.ч. площадь застройки (суц.) - 1174,0 м2
- площадь застройки (проектир.) - 44,3 м2
- площадь покрытия (проектир.) - 41,3 м2
- площадь озеленения (суц.) - 1047,4 м2
- 2.Плотность застройки - 52,8 %
- 3.Процент озеленения - 45,4 %

Заказчик : ООО "ЛЭП"

802 -16 - ПЗУ


Медицинский пункт по адресу: ул. Атодорога № 6, 37а, г. Волжский, Волгоградской области

Изм.	Кол.уч	Лист	№док.	Подп.	Дата	Медпункт	Стадия	Лист	Листов
								П	2
ГАП Конопатов						Схема планировочной организации земельного участка. Благоустройство. М1:500	 ООО "МАСТЕРкая" КРИВО Н.М.		
Разработал Конопатов									
Н.контроль Конопатов									










Расстояние от наружной грани здания до границы земельного участка

Расстояние от наружной грани здания до ограждения земельного участка



Заказчик: ООО "ЛЭП"	16-Т/С
Объект: г. Волжский, ул. Автодорога, №6, 37а.	
Заявление-разрешение № 144 от 29.02.2016	Стадия Лист Листов
	1 1
Инженерно-геодезические изыскания М1:500	ИП Криво И.Н.
Планшеты: 48-Б-15,16.	тел.31-40-26

Условные обозначения :

-  Проектируемое сооружение (1 очередь строительства)
-  КН Существующее сооружение
-  Существующее покрытие
-  Проектируемое покрытие отмотки(асфальтобетон)
-  Проектируемая граница отвода ,с точками поворота
-  Зона допустимого размещения зданий и сооружений в соответствии с ГПЗУ
-  Проектируемые скамья, урна

Собственник:

Инва. № подл. Подпись и дата Взам. инв. №