



- 25.10.2017, 30.01.2018 не продан, так как ни одно предложение о цене приобретения имущества не было принято к рассмотрению в связи с экономической нецелесообразностью отчуждения объекта по предложенной цене, продажа признана несостоявшейся.

Разрешенное использование объекта приватизации на момент продажи – в соответствии с Городским Положением от 15.10.2009 № 480-ВГД «Правила землепользования и застройки городского округа – город Волжский Волгоградской области» объект находится по красной линии застройки в территориальной зоне Ж-4 – среднеэтажной и многоэтажной жилой застройки. Основные виды разрешенного использования для зоны Ж-4: коммунальное обслуживание, социальное обслуживание, размещение детских садов, школ, лицеев, художественных и музыкальных школ, образовательных кружков, культурное развитие, общественное управление, магазины, банковская и страховая деятельность, общественное питание, деловое управление, гостиничное обслуживание, спорт, связь, обеспечение внутреннего правопорядка. Изменение разрешенного использования объекта возможно в установленном законом порядке после регистрации права собственности покупателя на приобретаемый объект.

1. Общие положения

Приватизация муниципального имущества осуществляется на основании Решения Волжской городской Думы Волгоградской области от 15.12.2017 № 364-ВГД «О бюджете городского округа – город Волжский Волгоградской области на 2018 год и на плановый период 2019 и 2020 годов», условия приватизации приняты постановлением администрации городского округа – город Волжский Волгоградской области от 01.02.2018 № 524.

Способ приватизации: продажа муниципального имущества без объявления цены, открытая по составу участников и закрытая по форме подачи предложений о приобретении имущества (предложения о цене имущества прилагается к заявке в запечатанном конверте).

Продажа муниципального имущества без объявления цены осуществляется в случае, если продажа указанного имущества посредством публичного предложения не состоялась.

При продаже муниципального имущества без объявления цены его начальная цена не определяется.

Продавец – муниципальное образование городской округ – город Волжский Волгоградской области, от имени которого выступает Управление муниципальным имуществом администрации городского округа – город Волжский Волгоградской области (далее УМИ).

В торгах могут участвовать физические и юридические лица, за исключением государственных и муниципальных унитарных предприятий, государственных и муниципальных учреждений; юридических лиц, в уставном капитале которых доля Российской Федерации, субъектов Российской Федерации и муниципальных образований превышает 25 процентов; юридических лиц, местом регистрации которых является государство или территория, включенные в утверждаемый Министерством финансов Российской Федерации перечень перечень государств и территорий, предоставляющих льготный налоговый режим налогообложения и (или) не предусматривающих раскрытия и предоставления информации при проведении финансовых операций (офшорные зоны) (далее - офшорные компании); юридических лиц, в отношении которых офшорной компанией или группой лиц, в которую входит офшорная компания, осуществляется контроль.

В случае если впоследствии будет установлено, что покупатель муниципального имущества не имел законного права на его приобретение, соответствующая сделка является ничтожной.

Право ограниченного пользования продаваемым имуществом устанавливается в соответствии с действующим законодательством.

Победители торгов по лотам №1, №2, №3, №4, №5, №6, №7 после подписания договора купли-продажи заключают с соответствующими организациями договоры на предоставляемые коммунальные, эксплуатационные услуги, техническое обслуживание и на долевое участие в расходах по содержанию и текущему ремонту конструктивных элементов и инженерных коммуникаций жилого дома.

При наличии в выкупаемом помещении, расположенном в жилом доме, электрооборудования, используемого для технического обслуживания жилого дома, покупатель осуществляет его вынос из приобретаемого помещения на фасад здания в соответствии с техническими условиями за счет собственных средств без возмещения затрат после регистрации перехода права собственности на приобретаемый объект.

2. Порядок подачи заявок на участие в продаже без объявления цены

Для участия в продаже без объявления цены претендент представляет продавцу (лично или через своего полномочного представителя) в установленный срок заявку по форме согласно Приложению № 1 к настоящему информационному сообщению с прилагаемым предложением о цене приобретения имущества в отдельном запечатанном конверте.

Предлагаемая претендентом цена приобретения имущества указывается цифрами и прописью. В случае если цифрами и прописью указаны разные цены, принимается цена, указанная прописью.

Заявки принимаются по адресу: пр. Ленина, 21, г. Волжский Волгоградской области, с 9 до 17 час ежедневно, кроме субботы, воскресенья и праздничных дней, в кабинете № 22-22а УМИ. Перерыв на обед с 13 до 14 час.

Претендент вправе подать только одно предложение о цене приобретения имущества.

Начало приема заявок 07.02.2018 в 9 час.

Последний день приема заявок 12.03.2018 до 17 час.

Одновременно с заявкой претенденты представляют следующие документы:

а) Физические лица - документ, удостоверяющий личность претендента или представителя претендента, уполномоченного действовать от имени претендента, или копии всех листов документа, удостоверяющего личность;

б) Юридические лица:

- заверенные копии учредительных документов;

- документ, содержащий сведения о доле РФ, субъекта РФ, муниципального образования в уставном капитале юридического лица (реестр владельцев акций либо выписка из него или заверенное печатью юридического лица (при наличии печати) и подписанное его руководителем письмо);

- документ, подтверждающий полномочия руководителя юридического лица на осуществление действий от имени юридического лица (копия решения о назначении этого лица или о его избрании) и в соответствии с которым руководитель юридического лица обладает правом действовать от имени юридического лица без доверенности.

Оформленную в установленном порядке доверенность на осуществление действий от имени претендента, или нотариально заверенную копию такой доверенности, в случае, если от имени претендента действует его представитель по доверенности, в случае если доверенность на осуществление действий от имени претендента подписана лицом, уполномоченным руководителем юридического лица, заявка должна содержать также документ, подтверждающий полномочия этого лица.

Во избежание разночтений, документы, представляемые претендентами для участия в продаже без объявления цены, должны быть заполнены машинописным шрифтом или разборчивым почерком.

Все листы документов, представляемых одновременно с заявкой, либо отдельные тома данных документов должны быть прошиты, пронумерованы, скреплены печатью претендента (при наличии печати) (для юридического лица) и подписаны претендентом или его представителем.

К данным документам (в том числе к каждому тому) также прилагается их описание.

Заявка и описание составляются в 2-х экземплярах, один из которых остается у продавца, другой – у претендента.

Заявка с прилагаемыми к ней документами регистрируется продавцом в журнале приема заявок. На каждом экземпляре заявки продавцом делается отметка о принятии заявки с указанием ее номера, даты и времени принятия продавцом.

Заявки, поступившие по истечении срока их приема, указанного в настоящем информационном сообщении, вместе с описанием, на которой делается отметка об отказе в принятии документов, возвращаются претендентам или их уполномоченным представителям под расписку.

Претендент не вправе отозвать зарегистрированную заявку, если иное не установлено законодательством Российской Федерации.

Документы, представленные претендентами для участия в продаже без объявления цены, возврату не подлежат.

3. Порядок определения лиц, имеющих право приобретения муниципального имущества при проведении его продажи без объявления цены

Продавец в день подведения итогов продажи без объявления цены по результатам рассмотрения заявок и прилагаемых к ним документов принимает по каждой зарегистрированной заявке отдельное решение о рассмотрении предложения о цене имущества в установленном законодательством порядке. Указанное решение оформляется протоколом об итогах продажи имущества без объявления цены.

Продавец принимает решение об отказе в принятии к рассмотрению поданного претендентом пред-

ложения о цене приобретения имущества, в случае если отчуждение такого имущества по предлагаемой цене экономически нецелесообразно.

Для определения покупателя имущества продавец вскрывает конверты с предложениями о цене приобретаемого имущества. При вскрытии конвертов с предложениями могут присутствовать подавшие их претенденты или их полномочные представители.

Покупателем имущества признается:

а) при принятии к рассмотрению одного предложения о цене приобретения имущества – претендент, подавший это предложение;

б) при принятии к рассмотрению нескольких предложений о цене приобретения имущества – претендент, предложивший наибольшую цену за продаваемое имущество;

в) при принятии к рассмотрению нескольких одинаковых предложений о цене приобретения имущества – претендент, заявка которого была зарегистрирована ранее других лиц.

Претендент не допускается к участию в продаже без объявления цены по следующим основаниям: - заявка представлена по истечении срока приема заявок, указанного в информационном сообщении;

- заявка представлена лицом, не уполномоченным претендентом на осуществление таких действий

- заявка оформлена с нарушением требований, установленных продавцом;

- представлены не все документы, предусмотренные информационным сообщением, либо они оформлены ненадлежащим образом;

- представленные документы не подтверждают право претендента быть покупателем имущества в соответствии с законодательством Российской Федерации;

Уведомления об отказе в рассмотрении поданного претендентом предложения о цене приобретения имущества и о признании претендента покупателем имущества выдаются соответственно претендентам и покупателю или их полномочным представителям под расписку в день подведения итогов продажи имущества либо высылаются в их адрес по почте заказным письмом на следующий после дня подведения итогов продажи имущества день.

4. Место и срок подведения итогов продажи муниципального имущества без объявления цены

Подведение итогов продажи без объявления цены проводится в помещении управления муниципальным имуществом администрации городского округа – город Волжский Волгоградской области до 17 час. 30 мин. 14.03.2018.

Информационное сообщение об итогах продажи без объявления цены размещается на официальных сайтах в сети Интернет в соответствии с требованиями, установленными Федеральным законом от 21.12.2001 № 178-ФЗ «О приватизации государственного и муниципального имущества», а также не позднее рабочего дня, следующего за днем подведения итогов продажи, размещается на сайте продавца в сети Интернет – <http://Admvol.ru>.

5. Порядок заключения договора купли-продажи имущества по итогам продажи без объявления цены

С покупателем продажи заключается договор купли - продажи имущества в течение 5 рабочих дней со дня подведения итогов продажи.

При уклонении покупателя продажи от заключения в установленный срок договора купли-продажи имущества, покупатель утрачивает право на заключение указанного договора. В этом случае продажа имущества признается несостоявшейся.

В случае отказа или уклонения Покупателя от заключения в установленный срок договора купли-продажи имущества Покупатель оплачивает Продавцу штраф в размере 1 % от суммы предложения о цене приобретения объекта.

6. Порядок оплаты проданного без объявления цены имущества

Оплата производится единовременно в течение 15 рабочих дней с момента подписания договора купли-продажи.

Реквизиты для оплаты по договору купли-продажи: р/с № 40101810300000010003, ИНН 3435110029, КПП 343501001, БИК 041806001, ОКТМО 18710000. Наименование получателя – УФК по Волгоградской области (УМИ г. Волжского л.с. 04293046940).

Банк получателя – Отделение Волгоград г. Волгоград.

КБК 768 1 14 02043 04 0000 410.

Согласно п. 3 ст. 161 Налогового кодекса РФ сделки по реализации имущества, составляющего муниципальную казну, облагаются налогом на добавленную стоимость (18%).

Если покупатель не оплачивает цену объекта свыше 15 рабочих дней с момента подписания договора купли-продажи, продавец отказывается от исполнения договора, в этом случае договор считается расторгнутым.

В случае отказа или уклонения Покупателя от оплаты цены объекта свыше 15 рабочих дней с момента подписания договора купли-продажи Покупатель оплачивает Продавцу штраф в размере 5 % от суммы предложения о цене приобретения объекта.

7. Заключительные положения

Получить информацию по всем интересующим вопросам, касающимся порядка проведения продажи без объявления цены, а также ознакомиться с технической документацией на продаваемые объекты, получить бланк заявки, подать заявку на участие в продаже без объявления цены, можно по адресу: пр. Ленина, 21, г. Волжский Волгоградской области, кабинет № 22-22а, УМИ. Контактные телефоны: (8443) 42-12-64, 21-21-77.

Осмотр объектов и ознакомление с документами на объекты, выставленные на продажу без объявления цены, производится по письменному заявлению (приложение № 2 к настоящему информационному сообщению).

Победитель торгов, не реализовавший свое право на осмотр объекта и изучение их технической документации, лишается права предъявлять претензии к УМИ по поводу юридического, физического и финансового состояния объекта.

Продавец не несет ответственности за сроки доставки почтовым отделением заявок на участие в продаже муниципального имущества без объявления цены, направленных почтой.

Информация о торгах, а также бланки заявки, описи, заявления об ознакомлении с предметом продажи, размещены в Интернете на сайте администрации городского округа – город Волжский Волгоградской области <http://Admvol.ru>, на главной странице, раздел «Продажа и аренда муниципального имущества» и на сайте torgi.gov.ru.

Начальник управления Е. В. Гиричева

АДМИНИСТРАЦИЯ ГОРОДСКОГО ОКРУГА – ГОРОД ВОЛЖСКИЙ ВОЛГОГРАДСКОЙ ОБЛАСТИ

ПОСТАНОВЛЕНИЕ

от 07.02.2018

№ 562

О подготовке документации «О внесении изменений в проект планировки с проектом межевания части территории 32а микрорайона городского округа – город Волжский Волгоградской области»

Рассмотрев заявление общества с ограниченной ответственностью «ЮГСтройИнвест плюс» о назначении его заказчиком на разработку документации «О внесении изменений в проект планировки с проектом межевания части территории 32а микрорайона городского округа – город Волжский Волгоградской области», руководствуясь статьями 41, 42, 43, 45,46 Градостроительного кодекса Российской Федерации, п. 24 ст. 6 Устава городского округа – город Волжский Волгоградской области, постановлением администрации городского округа – город Волжский Волгоградской области от 18.10.2017 № 6339 «О распределении обязанностей между руководителями администрации городского округа – город Волжский Волгоградской области»,

ПОСТАНОВЛЯЮ:

1. Управлению архитектуры и градостроительства администрации городского округа – город Волжский Волгоградской области обеспечить разработку документации «О внесении изменений в проект планировки с проектом межевания части территории 32а микрорайона городского округа – город Волжский Волгоградской области» (далее – документация).
2. Определить общество с ограниченной ответственностью «ЮгСтройИнвест плюс» заказчиком на разработку документации.
3. Обществу с ограниченной ответственностью «ЮгСтройИнвест плюс» получить исходные данные и техническое задание на разработку документации в управлении архитектуры и градостроительства администрации городского округа – город Волжский Волгоградской области.
4. Определить, что по истечении шести месяцев с даты опубликования настоящего постановления в случае непредставления в управление архитектуры и градостроительства администрации городского округа – город Волжский Волгоградской области документации, настоящее постановление утрачивает силу.
5. Управлению информационной политики и массовых коммуникаций администрации городского округа – город Волжский Волгоградской области (О.С. Хушматова) в течение трех дней опубликовать настоящее постановление в газете «Волжский муниципальный вестник» и разместить на официальном сайте администрации городского округа – город Волжский Волгоградской области.
6. Контроль за исполнением настоящего постановления возложить на начальника управления архитектуры и градостроительства администрации городского округа – город Волжский Волгоградской области И.А. Поступаева.

Заместитель главы администрации, начальник правового управления В.А. Сухоруков

Приложение к постановлению администрации городского округа – город Волжский Волгоградской области от 07.02.2018 № 562

Границы внесения изменений в документацию «Проект планировки с проектом межевания части территории 32а микрорайона городского округа – город Волжский Волгоградской области»



— Граница проектирования
— Граница кадастровых участков

Заместитель главы администрации, начальник правового управления В.А. Сухоруков

**АДМИНИСТРАЦИЯ ГОРОДСКОГО ОКРУГА –
ГОРОД ВОЛЖСКИЙ ВОЛГОГРАДСКОЙ ОБЛАСТИ**

ПОСТАНОВЛЕНИЕ

от 07.02.2018

№ 564

О подготовке документации «О внесении изменений в проект планировки с проектом межевания части территории 32а микрорайона городского округа – город Волжский Волгоградской области»

Рассмотрев заявление общества с ограниченной ответственностью «Сеал-Сити» о назначении его заказчиком на разработку документации «О внесении изменений в проект планировки с проектом межевания части территории 32а микрорайона городского округа – город Волжский Волгоградской области», руководствуясь статьями 41, 42, 43, 45, 46 Градостроительного кодекса Российской Федерации, п. 24 ст. 6 Устава городского округа – город Волжский Волгоградской области, постановлением администрации городского округа – город Волжский Волгоградской области от 18.10.2017 № 6339 «О распределении обязанностей между руководителями администрации городского округа – город Волжский Волгоградской области»,

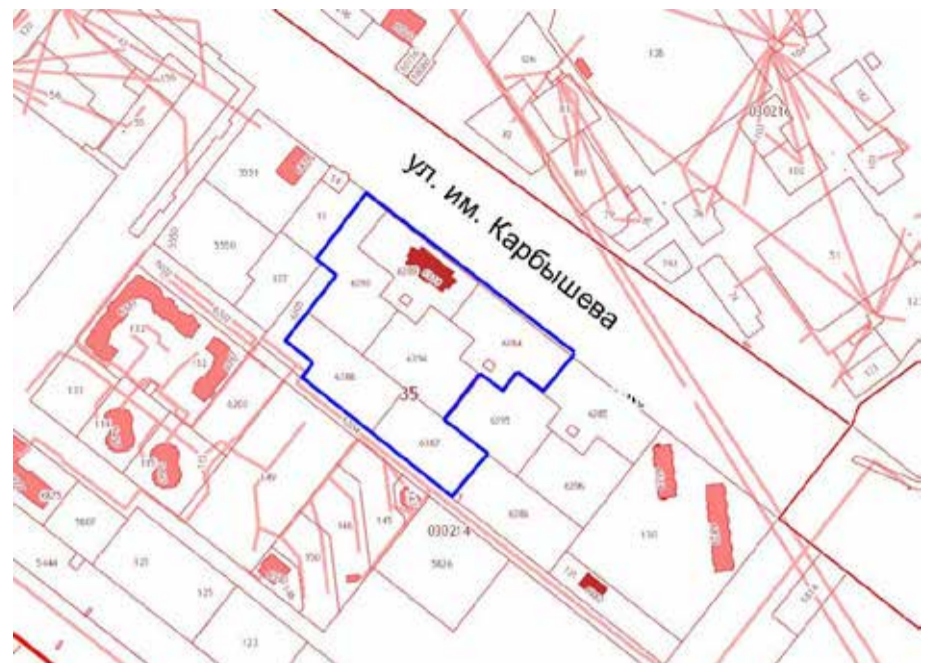
ПОСТАНОВЛЯЮ:

1. Управлению архитектуры и градостроительства администрации городского округа – город Волжский Волгоградской области обеспечить разработку документации «О внесении изменений в проект планировки с проектом межевания части территории 32а микрорайона городского округа – город Волжский Волгоградской области» (далее – документация).
2. Определить общество с ограниченной ответственностью «Сеал-Сити» заказчиком на разработку документации.
3. Обществу с ограниченной ответственностью «Сеал-Сити» получить исходные данные и техническое задание на разработку документации в управлении архитектуры и градостроительства администрации городского округа – город Волжский Волгоградской области.
4. Определить, что по истечении шести месяцев с даты опубликования настоящего постановления в случае непредставления в управление архитектуры и градостроительства администрации городского округа – город Волжский Волгоградской области документации, настоящее постановление утрачивает силу.
5. Управлению информационной политики и массовых коммуникаций администрации городского округа – город Волжский Волгоградской области (О.С. Хушматова) в течение трех дней опубликовать настоящее постановление в газете «Волжский муниципальный вестник» и разместить на официальном сайте администрации городского округа – город Волжский Волгоградской области.
6. Контроль за исполнением настоящего постановления возложить на начальника управления архитектуры и градостроительства администрации городского округа – город Волжский Волгоградской области И.А. Поступаева.

Заместитель главы администрации, начальник правового управления В.А. Сухоруков

Приложение к постановлению администрации городского округа – город Волжский Волгоградской области от 07.02.2018 № 564

Границы внесения изменений в документацию «Проект планировки с проектом межевания части территории 32а микрорайона городского округа – город Волжский Волгоградской области»



— Граница проектирования
— Граница кадастровых участков

Заместитель главы администрации, начальник правового управления В.А. Сухоруков

**АДМИНИСТРАЦИЯ ГОРОДСКОГО ОКРУГА –
ГОРОД ВОЛЖСКИЙ ВОЛГОГРАДСКОЙ ОБЛАСТИ**

ПОСТАНОВЛЕНИЕ

от 07.02.2018

№ 567

Об утверждении документации «Проект межевания территории 27 микрорайона городского округа – город Волжский Волгоградской области»

Рассмотрев документацию «Проект межевания территории 27 микрорайона городского округа – город Волжский Волгоградской области», учитывая протокол публичных слушаний и заключение о результатах публичных слушаний, проведенных 11 января 2018 года, руководствуясь п. 24 ст. 6 Устава городского округа – город Волжский Волгоградской области, ст. 45, 46 Градостроительного кодекса Российской Федерации, постановлением администрации городского округа – город Волжский Волгоградской области от 18.10.2017 № 6339 «О распределении обязанностей между руководителями администрации городского округа – город Волжский Волгоградской области»,

ПОСТАНОВЛЯЮ:

1. Утвердить документацию «Проект межевания территории 27 микрорайона городского округа – город Волжский Волгоградской области» (приложения №№ 1, 2).
2. Управлению информационной политики и массовых коммуникаций администрации городского округа – город Волжский Волгоградской области (О.С. Хушматова) в течение семи дней опубликовать настоящее постановление в газете «Волжский муниципальный вестник» и разместить на официальном сайте администрации городского округа – город Волжский Волгоградской области.
3. Контроль за исполнением настоящего постановления возложить на начальника управления архитектуры и градостроительства администрации городского округа – город Волжский Волгоградской области И.А. Поступаева.

*Заместитель главы администрации,
начальник правового управления В.А. Сухоруков*

Приложение № 1 к постановлению администрации городского округа – город Волжский Волгоградской области от 07.02.2018 № 567

Заместитель главы администрации, начальник правового управления администрации городского округа – город Волжский Волгоградской области В.А. Сухоруков

Начальник управления архитектуры и градостроительства администрации городского округа – город Волжский Волгоградской области И.А. Поступаев

**Проект межевания территории 27 микрорайона городского округа –
город Волжский Волгоградской области**

Проект межевания территории 27 микрорайона городского округа – город Волжский Волгоградской области разработан Управлением архитектуры и градостроительства администрации городского округа – город Волжский Волгоградской области на основании постановления администрации городского округа – город Волжский Волгоградской области от 16.11.2016 №7479 «О разработке документации по планировке территории».

Проектируемая территория расположена в юго-восточной части городского округа – город Волжский Волгоградской области и ограничена красными линиями по пр. им. Ленина, улицам Оломоуцкая, им. генерала Карбышева, 40 лет Победы.

Площадь участка в границах проектирования составляет – 23,27 га.

Согласно Генеральному плану городского округа – город Волжский Волгоградской области территория проектирования расположена в жилой зоне – зоне застройки домами различных типов и в многофункциональной общественно-деловой зоне; согласно Правилам землепользования и застройки городского округа – город Волжский Волгоградской области – в территориальной зоне Ж-4 – зоне средней этажной и многоэтажной жилой застройки и в общественно-деловой зоне ОД-2.

Подготовка проекта межевания территории осуществляется в целях обеспечения устойчивого развития территории, для определения местоположения границ образуемых и изменяемых земельных участков в соответствии с градостроительным регламентом, а также существующими красными линиями; установление и упорядочение границ и публичных сервитутов. Проектом межевания не предусматривается внесение изменений в границы утвержденных красных линий.

Размеры и границы земельных участков определены с учетом фактического землепользования, с учетом сведений, предоставленных ФГБУ «ФКП Росреестр» и в соответствии с действующими нормативно-правовыми актами и градостроительным законодательством.

Перечень и сведения о площади земельных участков, способах их образования и виде разрешенного использования.

Номер п/п	Кадастровый номер земельного участка	Адрес (описание местоположения)	Разрешенное использование	Статус:	Площадь, кв.м	Площадь по проекту, кв.м	Площадь застройки, кв.м	Образование земельных участков	23	34:35:030214:61	Волгоградская область, г. Волжский, ул. 40 лет Победы, 15	Средне этажная жилая застройка. Код 2.5	Ранее использованный	4019	4573	949	Изменяемый земельный участок
1	-	Волгоградская область, г. Волжский, пр. им. Ленина, 371	Средне этажная жилая застройка. Код 2.5	·	-	5010	1145	Образует земельный участок из земель, находящихся в государственной или муниципальной собственности	24	34:35:030214:60	Волгоградская область, г. Волжский, ул. 40 лет Победы, 17	Средне этажная жилая застройка. Код 2.5	Ранее использованный	1706	2865	560	Изменяемый земельный участок
2	-	Волгоградская область, г. Волжский, пр. им. Ленина, 371а	Средне этажная жилая застройка. Код 2.5	·	-	4088	964	Образует земельный участок из земель, находящихся в государственной или муниципальной собственности	25	34:35:030214:59	Волгоградская область, г. Волжский, ул. 40 лет Победы, 19	Средне этажная жилая застройка. Код 2.5	Ранее использованный	2420	2360	390	Изменяемый земельный участок
3	-	Волгоградская область, г. Волжский, пр. им. Ленина, 375	Средне этажная жилая застройка. Код 2.5	·	-	4344	747	Образует земельный участок из земель, находящихся в государственной или муниципальной собственности	26	34:35:030214:58	Волгоградская область, г. Волжский, ул. 40 лет Победы, 23	Средне этажная жилая застройка. Код 2.5	Ранее использованный	1942	2054	396	Изменяемый земельный участок
4	-	Волгоградская область, г. Волжский, пр. им. Ленина, 375а	Средне этажная жилая застройка. Код 2.5	·	-	3599	754	Образует земельный участок из земель, находящихся в государственной или муниципальной собственности	27	34:35:030214:57	Волгоградская область, г. Волжский, ул. 40 лет Победы, 25	Средне этажная жилая застройка. Код 2.5	Ранее использованный	2313	2942	567	Изменяемый земельный участок
5	-	Волгоградская область, г. Волжский, пр. им. Ленина, 377	Средне этажная жилая застройка. Код 2.5	·	-	3828	749	Образует земельный участок из земель, находящихся в государственной или муниципальной собственности	28	34:35:030214:56	Волгоградская область, г. Волжский, ул. 40 лет Победы, 27	Средне этажная жилая застройка. Код 2.5	Ранее использованный	4440	4194	1138	Изменяемый земельный участок
6	-	Волгоградская область, г. Волжский, пр. им. Ленина, 379	Средне этажная жилая застройка. Код 2.5	·	-	2975	597	Образует земельный участок из земель, находящихся в государственной или муниципальной собственности	29	34:35:030214:120	Волгоградская область, г. Волжский, ул. 40 лет Победы, 29	Средне этажная жилая застройка. Код 2.5	Учтенный	1650	3472	820	Изменяемый земельный участок
7	-	Волгоградская область, г. Волжский, пр. им. Ленина, 381	Многоэтажная жилая застройка. Код 2.6	·	-	3609	1274	Образует земельный участок из земель, находящихся в государственной или муниципальной собственности	30	34:35:030214:55	Волгоградская область, г. Волжский, ул. 40 лет Победы, 31	Многоэтажная жилая застройка. Код 2.6	Ранее использованный	1940	4049	996	Изменяемый земельный участок
8	-	Волгоградская область, ул. им. генерала Карбышева, 140	Средне этажная жилая застройка. Код 2.5	·	-	2856	1274	Образует земельный участок из земель, находящихся в государственной или муниципальной собственности	31	34:35:030214:156	Волгоградская область, г. Волжский, ул. 40 лет Победы, 33	Многоэтажная жилая застройка. Код 2.6	Учтенный	1300	1673	372	Изменяемый земельный участок
9	-	Волгоградская область, г. Волжский, ул. им. генерала Карбышева, 142	Средне этажная жилая застройка. Код 2.5	·	-	3079	768	Образует земельный участок из земель, находящихся в государственной или муниципальной собственности	32	34:35:030214:41	Волгоградская область, г. Волжский, ул. Оломоуцкая, 8	Многоэтажная жилая застройка. Код 2.6	Ранее использованный	2746	7332	1791	Изменяемый земельный участок
10	-	Волгоградская область, г. Волжский, ул. им. генерала Карбышева, 148	Средне этажная жилая застройка. Код 2.5	·	-	4384	774	Образует земельный участок из земель, находящихся в государственной или муниципальной собственности	33	34:35:030214:40	Волгоградская область, г. Волжский, ул. Оломоуцкая, 10	Средне этажная жилая застройка. Код 2.5	Ранее использованный	4190	3991	954	Изменяемый земельный участок
11	-	Волгоградская область, г. Волжский, ул. им. генерала Карбышева, 154	Средне этажная жилая застройка. Код 2.5	·	-	5697	1148	Образует земельный участок из земель, находящихся в государственной или муниципальной собственности	34	34:35:030214:39	Волгоградская область, г. Волжский, ул. Оломоуцкая, 12	Средне этажная жилая застройка. Код 2.5	Ранее использованный	3322	4012	960	Изменяемый земельный участок
12	-	Волгоградская область, г. Волжский, ул. им. генерала Карбышева, 156	Средне этажная жилая застройка. Код 2.5	·	-	2818	570	Образует земельный участок из земель, находящихся в государственной или муниципальной собственности	35	34:35:030214:16	Волгоградская область, г. Волжский, ул. Оломоуцкая, 14	Средне этажная жилая застройка. Код 2.5	Ранее использованный	2142	2962	803	Изменяемый земельный участок
13	-	Волгоградская область, г. Волжский, ул. им. генерала Карбышева, 158	Средне этажная жилая застройка. Код 2.5	·	-	4104	923	Образует земельный участок из земель, находящихся в государственной или муниципальной собственности	36	34:35:030214:28	Волгоградская область, г. Волжский, ул. Оломоуцкая, 16	Средне этажная жилая застройка. Код 2.5	Ранее использованный	2584	3095	782	Изменяемый земельный участок
14	34:35:030214:32	Волгоградская область, г. Волжский, пр. им. Ленина, 365	Многоэтажная жилая застройка. Код 2.6	Ранее учтенный	2054	4382	1061	Изменяемый земельный участок	37	34:35:030214:20	Волгоградская область, г. Волжский, ул. им. генерала Карбышева, 138	Средне этажная жилая застройка. Код 2.5	Ранее использованный	1439	4379	1162	Изменяемый земельный участок
15	34:35:030214:31	Волгоградская область, г. Волжский, пр. им. Ленина, 367	Многоэтажная жилая застройка. Код 2.6	Ранее использованный	3252	5312	1316	Изменяемый земельный участок	37.1	34:35:030214:34	Волгоградская область, г. Волжский, ул. им. генерала Карбышева, 138	Средне этажная жилая застройка. Код 2.5	Ранее использованный	2432	-	-	Существующий земельный участок. Предлагается снятие с кадастрового учета
16	34:35:030214:30	Волгоградская область, г. Волжский, пр. им. Ленина, 367а	Многоэтажная жилая застройка. Код 2.6	Ранее использованный	2987	6099	1330	Изменяемый земельный участок	38	34:35:030214:50	Волгоградская область, г. Волжский, ул. им. генерала Карбышева, 146	Средне этажная жилая застройка. Код 2.5	Ранее использованный	2416	4485	764	Изменяемый земельный участок
17	34:35:030214:33	Волгоградская область, г. Волжский, пр. им. Ленина, 369	Многоэтажная жилая застройка. Код 2.6	Ранее использованный	2463	6457	1269	Изменяемый земельный участок	39	34:35:030214:48	Волгоградская область, г. Волжский, ул. им. генерала Карбышева, 150	Средне этажная жилая застройка. Код 2.5	Ранее использованный	1953	2765	534	Изменяемый земельный участок
18	34:35:030214:89	Волгоградская область, г. Волжский, пр. им. Ленина, 373	Многоэтажная жилая застройка. Код 2.6	Ранее использованный	5483	6333	1395	Изменяемый земельный участок	40	34:35:030214:47	Волгоградская область, г. Волжский, ул. им. генерала Карбышева, 152	Средне этажная жилая застройка. Код 2.5	Ранее использованный	2140	3134	570	Изменяемый земельный участок
19	34:35:030214:29	Волгоградская область, г. Волжский, пр. им. Ленина, 383	Средне этажная жилая застройка. Код 2.6	Ранее использованный	2347	3696	1096	Изменяемый земельный участок	41	34:35:030214:43	Волгоградская область, г. Волжский, ул. им. генерала Карбышева, 160	Многоэтажная жилая застройка. Код 2.6	Ранее использованный	1576	4291	976	Изменяемый земельный участок
20	34:35:030214:121	Волгоградская область, г. Волжский, ул. 40 лет Победы, 7	Средне этажная жилая застройка. Код 2.5	Учтенный	2146	3612	1162	Изменяемый земельный участок	42	-	Волгоградская область, г. Волжский, ул. Оломоуцкая, 6	Земли учреждений и организаций народного образования (под строительство детского дошкольного образовательного учреждения на 240 воспитанников) Код 3.5.1	-	-	10662	-	Образует земельный участок путем перераспределения земельного участка с кадастровым номером 34:35:030214:5450 и земель, находящихся в государственной или муниципальной собственности
21	34:35:030214:63	Волгоградская область, г. Волжский, ул. 40 лет Победы, 9	Средне этажная жилая застройка. Код 2.5	Ранее использованный	1729	3547	897	Изменяемый земельный участок	43	34:35:030214:73	Волгоградская область, г. Волжский, ул. им. генерала Карбышева, 144	Земли учреждений и организаций народного образования (общеобразовательная школа) Код 3.5.1	Ранее учтенный	9378	9378	2095	Существующий земельный участок
22	34:35:030214:62	Волгоградская область, г. Волжский, ул. 40 лет Победы, 13	Средне этажная жилая застройка. Код 2.5	Ранее использованный	978	2899	565	Изменяемый земельный участок	43.1	-	Волгоградская область, г. Волжский	Земли учреждений и организаций народного образования (общеобразовательная школа) Код 3.5.1	-	-	1002	-	Образует земельный участок из земель, находящихся в государственной или муниципальной собственности

43.2	-	Волгоградская область, г. Волжский	Земли учреждений и организаций народного образования (общеобразовательная школа) Код 3.5.1	-	10379	2095	Образуемый земельный участок путем перераспределения земельного участка с кадастровым номером 34:35:030214:73, земельного участка № 43.1 и земель, находящихся в государственной или муниципальной собственности	
44	34:35:030214:84	Волгоградская область, г. Волжский ул. 40 лет Победы, 11	Земли под Волжский гуманитарный институт Код 3.5.2	Ранее муниципальный	27917	27917	2928	Существующий земельный участок
45	-	Волгоградская область, г. Волжский, ул. им. генерала Карбышева, 156а	Магазин. Код 3.5.2	-	1692	2245	459	Образуемый земельный участок путем перераспределения земельного участка с кадастровым номером 34:35:030214:7 и земель, находящихся в государственной или муниципальной собственности
46	34:35:030214:97	Волгоградская область, г. Волжский, ул. им. генерала Карбышева, 156б	Земли под зданиями (строениями), сооружениями	Ранее муниципальный	300	-	-	Существующий земельный участок. Предлагается снятие с кадастрового учета
47	-	Волгоградская область, г. Волжский ул. 40 лет Победы, 21а	Магазин. Код 3.5.2	-	740	1973	459	Образуемый земельный участок путем перераспределения земельного участка с кадастровым номером 34:35:030214:193 и земель, находящихся в государственной или муниципальной собственности
48	34:35:030214:18	Волгоградская область, г. Волжский ул. 40 лет Победы, 7а	Магазин. Код 3.5.2	Ранее муниципальный	662	672	555	Изменяемый земельный участок
49	-	Волгоградская область, г. Волжский, пр. им. Ленина, 369а	Земли для строительства объекта "Офис и досуговый центр" Код 4.1	-	1375	1909	369	Образуемый земельный участок путем перераспределения земельного участка с кадастровым номером 34:35:030214:92 и земель, находящихся в государственной или муниципальной собственности

50	-	Волгоградская область, г. Волжский, пр. им. Ленина, 369а	Магазин. Код 3.5.2	-	9000	10352	5578	Образуемый земельный участок путем перераспределения земельного участка с кадастровым номером 34:35:030214:94 и земель, находящихся в государственной или муниципальной собственности
51	-	Волгоградская область, г. Волжский, ул. Оломоуцкая, 4	Магазин. Код 3.5.2	-	646	971	332	Образуемый земельный участок путем перераспределения земельного участка с кадастровым номером 34:35:030214:78 и земель, находящихся в государственной или муниципальной собственности
52	34:35:030214:102	Волгоградская область, г. Волжский, ул. им. генерала Карбышева, 138б	Земельные участки, предназначенные для размещения объектов торговли (под магазин)	Учтенный	262	262	-	Изменяемый земельный участок (изменение границ без изменения площади)
53	-	Волгоградская область, г. Волжский, ул. им. генерала Карбышева, 138б	Магазин. Код 3.5.2	-	-	1465	672	Образуемый земельный участок путем перераспределения земельных участков с кадастровыми номерами 34:35:030214:101, 34:35:030214:102 и земель, находящихся в государственной или муниципальной собственности
54	34:35:030214:6373	Волгоградская область, г. Волжский, ул. им. генерала Карбышева, 140, во дворе жилого дома	Коммунальное обслуживание (трансформаторная подстанция) Код 3.1	Учтенный	102	102	61	Существующий земельный участок
55	34:35:030214:6370	Волгоградская область, г. Волжский, ул. 40 лет Победы, 29, во дворе жилого дома	Коммунальное обслуживание (трансформаторная подстанция) Код 3.1	Учтенный	98	98	69	Существующий земельный участок
56	34:35:030214:6371	Волгоградская область, г. Волжский, ул. 40 лет Победы, 15, во дворе жилого дома	Коммунальное обслуживание (трансформаторная подстанция) Код 3.1	Учтенный	114	114	66	Существующий земельный участок
57	34:35:030214:6369	Волгоградская область, г. Волжский, пр. им. Ленина, 369, во дворе жилого дома	Коммунальное обслуживание (трансформаторная подстанция) Код 3.1	Учтенный	133	133	73	Существующий земельный участок
58	34:35:030214:6372	Волгоградская область, г. Волжский, пр. им. Ленина, 373, во дворе жилого дома	Коммунальное обслуживание (трансформаторная подстанция) Код 3.1	Учтенный	196	195	75	Существующий земельный участок
59	34:35:030214:157	Волгоградская область, г. Волжский, пр. им. Ленина, 361	Земли гаражей и автостоянки (под автопарковку к торгово-развлекательному комплексу), для целей, не связанных со строительством	Учтенный	2040	-	-	Существующий земельный участок. Предлагается снятие с кадастрового учета

60	34:35:030214:144	Волгоградская область, г. Волжский, пр. им. Ленина, 377, во дворе жилого дома	Земельные участки, предназначенные для размещения гаражей (под временный гараж) Код 3.1	Учтенный	18	18	-	Существующий земельный участок
61	34:35:030214:160	Волгоградская область, г. Волжский, в районе земельного участка по адресу: ул. 40 лет Победы, 21	Земли под объектами бытового обслуживания	Временный	15	-	-	Существующий земельный участок. Предлагается снятие с кадастрового учета
62	34:35:030214:6206	Волгоградская область, г. Волжский, ул. им. генерала Карбышева, 154а	Земельные участки, предназначенные для размещения гаражей (под временный гараж) Код 3.1	Временный	19	19	19	Существующий земельный участок
63	34:35:000000:66478 (Граница участка многоконтурная. Количество контуров – 10. В границах планируемой территории - 3)	В районе земельного участка по адресу: Волгоградская область, г. Волжский, ул. Оломоуцкая, 5г	Коммунальное обслуживание (под ВЛ-0,4 кВ от ТП-334 до ул. Оломоуцкой, 5г) Код 3.1	Временный	17 (в границах планируемой территории: 3)	17	-	Существующий земельный участок
64	34:35:030214:6348 (Граница участка многоконтурная. Количество контуров - 3)	В районе земельного участка по адресу: Волгоградская область, г. Волжский, пр. им. Ленина, 365	Коммунальное обслуживание (линейное сооружение-газопровод низкого давления к жилому дому) Код 3.1	Учтенный	3	3	-	Существующий земельный участок
65	34:35:030214:6344 (Граница участка многоконтурная. Количество контуров – 6)	Волгоградская область, г. Волжский, от жилого дома № 31, вдоль жилых домов №54, 55, 56 микрорайон № 27	Коммунальное обслуживание (газопровод) Код 3.1	Учтенный	1	1	-	Существующий земельный участок

66	34:35:030214:6347 (Граница участка многоконтурная. Количество контуров - 3)	Волгоградская область, г. Волжский, 27 микрорайон, от жилого дома №3, вдоль домов №1, №46	Коммунальное обслуживание (газопровод) Код 3.1	Учтенный	3	3	-	Существующий земельный участок
67	34:35:000000:66017 (Граница участка многоконтурная. Количество контуров – 208. В границах планируемой территории - 29)	Волгоградская область, г. Волжский	Для размещения трубопроводов (под газораспределительную сеть - газопровод высокого, среднего и низкого давления от ГРС-7 и газораспределительных пунктов на территории г. Волжского, включая 20 ГРП, 60 ШРП, 3 ПГБ) Код 3.1	Учтенный	237 (в границах планируемой территории 19)	-	-	Существующий земельный участок
67.1	-	Волгоградская область, г. Волжский	Для размещения трубопроводов (под газораспределительную сеть - газопровод высокого, среднего и низкого давления от ГРС-7 и газораспределительных пунктов на территории г. Волжского, включая 20 ГРП, 60 ШРП, 3 ПГБ) Код 3.1	-	-	1	-	Образуемый земельный участок
68	34:35:030214:6343 (Граница участка многоконтурная. Количество контуров - 3)	В районе земельного участка по адресу: Волгоградская область, г. Волжский, пр. им. Ленина, 369	Коммунальное обслуживание (линейное сооружение-газопровод низкого давления к жилому дому) Код 3.1	Ранее учтенный	3	3	-	Существующий земельный участок
69	34:35:030214:6346	Волгоградская область, г. Волжский, микрорайон 27, расположенного от жилого дома № 19 вдоль жилого дома № 22	Коммунальное обслуживание (газопровод) Код 3.1	Ранее учтенный	1	1	-	Существующий земельный участок
70	34:35:030214:6345 (Граница участка многоконтурная. Количество контуров - 2)	Волгоградская область, г. Волжский, от жилого дома №17, вдоль жилого дома №20, микрорайон 27	Коммунальное обслуживание (газопровод) Код 3.1	Учтенный	1	1	-	Существующий земельный участок

71	34:35:030214:6349 (Граница участка многоконтурная. Количество контуров - 2)	Волгоградская область, г. Волжский, в районе пр. им. Ленина, 367а	Коммунальное обслуживание (линейное сооружение-газопровод низкого давления) Код 3.1	Учтенный	1	1	-	Существующий земельный участок
72	(Граница участка многоконтурная. Количество контуров - 150)	Волгоградская область, г. Волжский	Для размещения объектов инженерной инфраструктуры (опор электроснабжения) Код 3.1	-	-	158	-	Образуемый земельный участок
73	-	Волгоградская область, г. Волжский	Для размещения объектов инженерной инфраструктуры (камера теплоснабжения) Код 3.1	-	-	81	-	Образуемый земельный участок



74	-	Волгоградская область, г. Волжский	Спорт (устройство площадок для занятия спортом и физкультурой) Код 5.1	-	1855	-	Образуемый земельный участок из земель, находящихся в государственной или муниципальной собственности
----	---	------------------------------------	---	---	------	---	---

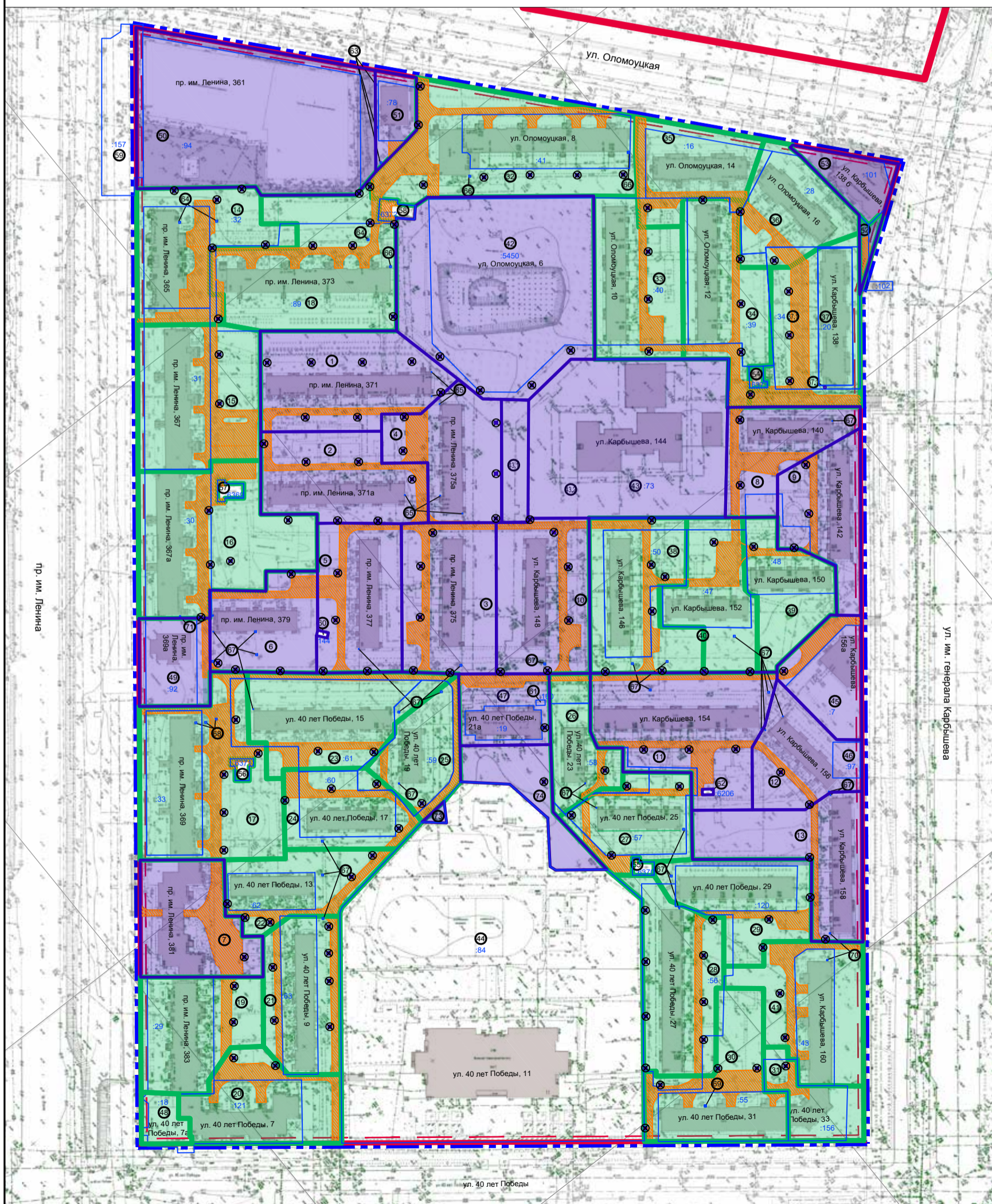
*Площадь земельных участков в устанавливаемых проектом границах подлежит корректировке после выполнения межевых планов

Приложение № 2
к постановлению администрации
городского округа - город Волжский
Волгоградской области
от 07.02.2018 № 567

Заместитель главы администрации,
начальник правового управления
администрации городского округа -
город Волжский Волгоградской области
В.А. Сухоруков

Начальник управления архитектуры
и градостроительства администрации
городского округа - город Волжский
Волгоградской области
И.А. Поступаев

ЧЕРТЕЖ МЕЖЕВАНИЯ ТЕРРИТОРИИ



АДМИНИСТРАЦИЯ ГОРОДСКОГО ОКРУГА –
ГОРОД ВОЛЖСКИЙ ВОЛГОГРАДСКОЙ ОБЛАСТИ

ПОСТАНОВЛЕНИЕ

от 07.02.2018

№ 560

Об утверждении документации «Проект планировки и межевания территории под размещение линейного объекта «Линия электропередачи ВЛ – 110 кВ в составе проекта «Строительство ПС 110/10 кВ «Городская – 4» с питающими ВЛ – 110 кВ производственного отделения «Левобережные электрические сети», расположенного: Волгоградская область, г. Волжский».

Рассмотрев документацию «Проект планировки и межевания территории под размещение линейного объекта «Линия электропередачи ВЛ – 110 кВ в составе проекта «Строительство ПС 110/10 кВ «Городская – 4» с питающими ВЛ – 110 кВ производственного отделения «Левобережные электрические сети», расположенного: Волгоградская область, г. Волжский», учитывая протокол публичных слушаний и заключение о результатах публичных слушаний, проведенных 10 января 2018 года, руководствуясь п. 24 ст. 6 Устава городского округа – город Волжский Волгоградской области, ст. 45, 46 Градостроительного кодекса Российской Федерации, постановлением администрации городского округа – город Волжский Волгоградской области от 18.10.2017 № 6339 «О распределении обязанностей между руководителями администрации городского округа – город Волжский Волгоградской области»,

ПОСТАНОВЛЯЮ:

1. Утвердить документацию «Проект планировки и межевания территории под размещение линейного объекта «Линия электропередачи ВЛ – 110 кВ в составе проекта «Строительство ПС 110/10 кВ «Городская – 4» с питающими ВЛ – 110 кВ производственного отделения «Левобережные электрические сети», расположенного: Волгоградская область, г. Волжский» (приложения №№ 1, 2, 3).

2. Управлению информационной политики и массовых коммуникаций администрации городского округа – город Волжский Волгоградской области (О.С. Хушматова) в течение семи дней опубликовать настоящее постановление в газете «Волжский муниципальный вестник» и разместить на официальном сайте администрации городского округа – город Волжский Волгоградской области.

3. Контроль за исполнением настоящего постановления возложить на начальника управления архитектуры и градостроительства администрации городского округа – город Волжский Волгоградской области И.А. Поступаева.

Заместитель главы администрации, начальник правового управления В.А. Сухоруков

Приложение № 1 к постановлению администрации городского округа – город Волжский Волгоградской области от 07.02.2018 № 560

Проект планировки и межевания территории под размещение линейного объекта «Линия электропередачи ВЛ – 110 кВ в составе проекта «Строительство ПС 110/10 кВ «Городская-4» с питающими ВЛ – 110 кВ производственного отделения «Левобережные электрические сети», расположенного: Волгоградская область, г. Волжский».

Характеристика планируемого развития территории при размещении линейных объектов. Проектируемый линейный объект (Линия электропередачи ВЛ – 110 кВ) проходит по территории городского округа – город Волжский Волгоградской области. Протяженность проектируемого линейного объекта ВЛ – 110 кВ составляет 3,84 км.

Сводный перечень земельных участков, по которым планируется прохождение трассы линейного объекта.

№ п/п	Номер земельного участка	Вид разрешенного использования	Вид права	Вид обременения	Категория земли	Площадь земельного участка, м²
1	34:35:030222:111	Земли автостоянок (под территорию платной автостоянки)	-	сервитут	Земли населённых пунктов	1114
2	34:35:030222:112	Земельные участки, предназначенные для размещения объектов здравоохранения и социального обеспечения (под строительство поликлиники)	аренда	сервитут	Земли населённых пунктов	7170
3	34:35:030222:5169	Земельные участки, предназначенные для размещения объектов физической культуры и спорта	-	сервитут	Земли населённых пунктов	59694
4	34:35:030222:4955	Все виды общественной застройки специализированного назначения	-	сервитут	Земли населённых пунктов	98
5	34:35:030222:104	Земли под размещение платной автостоянки, для целей не связанных со строительством, без возведения капитальных построек	аренда	сервитут	Земли населённых пунктов	1638
6	34:35:000000:64665	Земли под зданиями (строениями), сооружениями	аренда	сервитут	Земли населённых пунктов	88831
7	34:35:030219:157	Земли под промышленными объектами (строительство газопровода среднего давления)	-	сервитут	Земли населённых пунктов	2855
8	34:35:030219:148	Земли под промышленными объектами (строительство производственной базы)	аренда	сервитут	Земли населённых пунктов	8000
9	34:35:030219:141	Земли промышленности (не завершённое строительство производственной базы)	Собственность	сервитут	Земли населённых пунктов	11136
10	34:35:030219:455	Земельные участки, предназначенные для размещения производственных зданий, сооружений промышленности (под строительство производственной базы)	-	сервитут	Земли населённых пунктов	3516
11	34:35:030219:445	Строительная промышленность (под строительство промышленных объектов IV-V класса опасности)	-	сервитут	Земли населённых пунктов	1377
12	34:35:000000:66022	Для размещения трубопроводов (под газораспределительную сеть – газопровод высокого, среднего и низкого давления от ГРС-7 и газораспределительных пунктов на территории г. Волжского, включая 20 ГРП, 60 ШРП, 3 ПГБ)	-	сервитут	Земли населённых пунктов	83

13	34:35:000000:66569	Коммунальное обслуживание (под ВЛЗ-10 кВ 2Л Городская 2)	Собственность город Волжский Волгоградской области, постоянное бессрочное пользование	сервитут	Земли населённых пунктов	234
14	34:35:000000:66565	Коммунальное обслуживание (под ВЛ-10 кВ 14 Л РП-24 Городская-3)	Собственность город Волжский Волгоградской области, постоянное бессрочное пользование	сервитут	Земли населённых пунктов	127
15	34:28:070001:1	Под полосу отвода железной дороги	Собственность РФ, аренда	сервитут	Земли населённых пунктов	545800
16	34:28:070005:27	Земли под здания и сооружения Волжской ТЭЦ-2	-	сервитут	Земли населённых пунктов	950781
17	34:28:070005:24	для нужд промышленности	Собственность РФ	сервитут	Земли населённых пунктов	2687
18	34:28:070005:378	Для размещения объекта: «Автомобильная дорога «Волжский – Лиман Казенный»	-	-	Земли населённых пунктов	2156
19	34:28:070005:379	Для размещения объекта: «Автомобильная дорога «Волжский – Лиман Казенный»	-	-	Земли населённых пунктов	15105
20	34:28:070005:375	Для размещения объекта: «Автомобильная дорога «Волжский – Лиман Казенный»	Собственность, Волгоградская область, постоянное бессрочное пользование	сервитут	Земли населённых пунктов	12391
21	34:28:070005:90	-	-	сервитут	-	4

Территориальные зоны по Правилам землепользования и застройки городского округа – город Волжский Волгоградской области, на которых располагается проектируемый линейный объект:

- Зона ПД – зона различных видов производственного и делового назначения;
- Зона Р-1 – зона городских лесов, лесопарков, защитных лесополос;
- Зона П-1 – зона промышленных предприятий I-III класса опасности;
- Зона П-2 – зона промышленных предприятий IV-V класса опасности;
- Зона СН – зона объектов специального назначения.

ТЕХНИКО-ЭКОНОМИЧЕСКИЕ ПОКАЗАТЕЛИ ЛИНЕЙНОГО ОБЪЕКТА

Проектируемый линейный объект – Линия электропередачи ВЛ – 110 кВ согласно «Техническому регламенту о безопасности зданий и сооружений» № 384-ФЗ от 30.12.2009 относится к нормальному уровню ответственности.

Наименование	Ед. изм.	Кол.
1	2	3
Номинальное напряжение	кВ	110 кВ
Количество цепей	шт.	2 цепь
Пропускная способность		42 МВт
Протяжённость ВЛ-110 кВ - общая - участок реконструируемых ВЛ - 110 кВ №249 и № 295	км	3,84 0,191
Конструкция провода, грозозащитного троса		Неизолированный АС240/32 МЗ-9,2-В-ОЖ-Н-Р
Тип изоляции		Стеклопластиковая ПСВ120Б, ПСД70Е (провода) ПС70Е (грозотрос)
Тип натяжного зажима		спиральный
Опоры		Существующие: У110-2, У110-2+9, У110-2+14, П110-6В и ПБ110-8, проектируемая УС110-8
Продолжительность строительства	мес.	Согласно 340160100214-ВЭ/ПР-31.08.2016-ПОС
Рельеф местности		слабопересечённый

Проектом межевания формируется:

- земельные участки для размещения линейного объекта из земель, находящихся в государственной или муниципальной собственности;
- земельные участки для размещения линейного объекта из земель, находящихся в государственной или муниципальной собственности на период строительства (временный отвод);
- на земельных участках, находящихся в собственности, проектом межевания предусматриваются сервитуты на период строительства (временный отвод).

Ширина полосы для временного отвода на период строительства принята на основании Проекта организации строительства.

Экспликация земельных участков для размещения линейного объекта на период строительства

№ по меж.	Разрешенное использование	Категория земли	Адрес	Площадь по проекту, м²
ЗУ1стр	Под размещение линейного объекта на период строительства	Земли населенных пунктов	г. Волжский, Волгоградская область	26319
ЗУ2стр	Под размещение линейного объекта на период строительства	Земли населенных пунктов	г. Волжский, Волгоградская область	9926

Экспликация земельных участков для размещения линейного объекта



№ по меж.	Разрешенное использование	Категория земли	Адрес	Площадь по проекту, м²
ЗУ1	Под размещение линейного объекта	Земли населенных пунктов	г. Волжский, Волгоградская область	886
ЗУ2	Под размещение линейного объекта	Земли населенных пунктов	г. Волжский, Волгоградская область	455

Экспликация частей земельных участков линейного объекта на период строительства

№ по меж.	Наименование	Кадастровый номер земельного участка	Площадь по проекту, м²
чзу1стр	Сервитут	34:35:030222:111	997
чзу2стр	Сервитут	34:35:030222:112	76

чзу3стр	Сервитут	34:35:030222:5169	2915
чзу4стр	Сервитут	34:35:030222:4955	3163
чзу5стр	Сервитут	34:35:030222:104	75
чзу6стр	Сервитут	34:35:000000:64665	30
чзу7стр	Сервитут	34:35:030219:157	107
чзу8стр	Сервитут	34:35:030219:148	169
чзу9стр	Сервитут	34:35:030219:141	531
чзу10стр	Сервитут	34:35:030219:455	102
чзу11стр	Сервитут	34:35:030219:445	34

34:35:000000:66022(10)	Сервитут	34:35:000000:66022	1
34:35:000000:66569(57)	Сервитут	34:35:000000:66569	1
34:35:000000:66565(14)	Сервитут	34:35:000000:66565	1
чзу12стр	Сервитут	34:28:070001:1	1890
чзу13стр	Сервитут	34:28:070005:27	6212
чзу14стр	Сервитут	34:28:070005:24	70
чзу15стр	Сервитут	34:28:070005:378	136
чзу16стр	Сервитут	34:28:070005:379	71
чзу17стр	Сервитут	34:28:070005:375	176
34:28:070005:90	Сервитут	34:28:070005:90	4



УГОЛОВНАЯ ОТВЕТСТВЕННОСТЬ ЗА НЕЗАКОННЫЙ ОБОРОТ НАРКОТИКОВ

Уголовная ответственность предусмотрена за незаконные приобретение, хранение, перевозку, изготовление, переработку наркотических средств, психотропных веществ или их аналогов, а также незаконные приобретение, хранение, перевозку растений, содержащих наркотические средства или психотропные вещества, либо их частей, содержащих наркотические средства или психотропные вещества, совершенные в значительном, крупном и особо крупном размере (ст.228 УК РФ), незаконное производство, сбыт или пересылку наркотических средств, психотропных веществ или их аналогов (ст.228.1 УК РФ), нарушение правил оборота наркотических средств или психотропных веществ (ст.228.2 УК РФ), незаконные приобретение, хранение или перевозку прекурсоров наркотических средств или психотропных веществ, а также незаконные приобретение, хранение или перевозку растений, содержащих прекурсоры наркотических средств или психотропных веществ, либо их частей, содержащих прекурсоры наркотических средств или психотропных веществ (228.4 УК РФ), хищение либо вымогательство наркотических средств или психотропных веществ, а также растений, содержащих наркотические средства или психотропные вещества, либо их частей, содержащих наркотические средства или психотропные вещества (ст.229 УК РФ), контрабанду наркотических средств, психотропных веществ или их прекурсоров или аналогов, растений, содержащих наркотические средства, психотропные вещества или их прекурсоры, инструментов или оборудования, находящихся под специальным контролем и используемых для изготовления наркотических средств или психотропных веществ (229.1 УК РФ), склонение к потреблению наркотических средств, психотропных веществ или их аналогов (ст. 230 УК РФ), незаконное культивирование растений, содержащих наркотические средства или психотропные вещества либо их прекурсоры (ст.231 УК РФ), организацию либо содержание притонов для потребления наркотических средств, психотропных веществ или их аналогов (ст.232 УК РФ), незаконную выдачу либо подделку рецептов или иных документов, дающих право на получение наркотических средств или психотропных веществ (ст.233 УК РФ).

Ответственность за совершение преступлений в указанной сфере варьируется от назначения штрафа от 100 тыс. руб. вплоть до пожизненного лишения свободы, предусмотренного ч.5 ст.228.1 УК РФ. Кроме того, ч.3 ст.230, а также ст.233 УК РФ в качестве дополнительного наказания предусматривают лишение права занимать определенные должности или заниматься определенной деятельностью с максимальным сроком – до 20 лет.

Одновременно следует отметить, что, в соответствии со ст.82.1 УК РФ, осужденному к лишению свободы, признанному больным наркоманией, совершившему впервые преступление, предусмотренное ч.1 ст.228, ч.1 ст.231 и ст.233 УК РФ, и изъявившему желание добровольно пройти курс лечения от наркомании, а также медико-социальную реабилитацию, суд может отсрочить отбывание наказания в виде лишения свободы до окончания лечения и медико-социальной реабилитации, но не более чем на пять лет.

После прохождения курса лечения от наркомании и медико-социальной реабилитации и при наличии объективно подтвержденной ремиссии, длительность которой после окончания лечения и медико-социальной реабилитации составляет не менее двух лет, суд освобождает осужденного, признанного больным наркоманией, от отбывания наказания или оставшейся части наказания.

В случае, если осужденный, признанный больным наркоманией, отбывание наказания которому отсрочено, отказался от прохождения курса лечения от наркомании, а также медико-социальной реабилитации или уклоняется от лечения после предупреждения, объявленного органом, осуществляющим контроль за поведением осужденного, суд по представлению этого органа отменяет отсрочку отбывания наказания и направляет осужденного для отбывания наказания в место, назначенное в соответствии с приговором суда.

Кроме того, если в период отсрочки отбывания наказания осужденный, признанный больным наркоманией, совершил новое преступление, суд отменяет отсрочку отбывания наказания и направляет осужденного в место, назначенное в соответствии с приговором суда.