

ОПОВЕЩЕНИЕ о начале общественных обсуждений

Наименование проекта:

Проект решения о предоставлении разрешения на отклонение от предельных параметров разрешенной реконструкции индивидуального жилого дома, расположенного по адресу: ул. Октябрьская, 41, п. Рабочий, город Волжский, Волгоградская область, в части отклонения минимального отступа от границ земельного участка от 3,0 до 1,0 м со стороны земельного участка, расположенного по адресу: ул. Октябрьская, 43, п. Рабочий, город Волжский, Волгоградская область, от 3,0 до 2,0 м со стороны ул. Октябрьской, п. Рабочий, город Волжский, Волгоградская область, в целях определения места допустимого размещения зданий, строений, сооружений, за пределами которого запрещено строительство зданий, строений, сооружений.

Перечень информационных материалов к проекту:

1. Схема планировочной организации земельного участка, расположенного по адресу: ул. Октябрьская, 41, п. Рабочий, город Волжский, Волгоградская область.

Проект и информационные материалы к нему будут размещены на официальном сайте администрации городского округа – город Волжский Волгоградской области в разделе «Публичные слушания (общественные обсуждения)».

Порядок и сроки проведения общественных обсуждений:

Порядок проведения общественных обсуждений определен постановлением администрации городского округа – город Волжский Волгоградской области от 19.01.2022 № 82, Положением о порядке организации и проведения общественных обсуждений, публичных слушаний в городском округе – город Волжский Волгоградской области, принятым Решением Волжской городской Думы Волгоградской области от 13.12.2019 № 79-ВГД.

Общественные обсуждения будут проводиться с 1 по 15 февраля 2022 года.

Место и дата открытия экспозиции или экспозиций проекта: г. Волжский, пр. им. Ленина, 19, фойе 2-го этажа, 1 февраля 2022 года в 08:30 час.

Сроки проведения экспозиции или экспозиций проекта: с 1 по 15 февраля 2022 года.

Дни и часы, в которые возможно посещение экспозиции или экспозиций проекта: с 1 по 15 февраля 2022 года, понедельник, четверг – с 14:00 до 17:00 час., вторник, пятница – с 09:00 до 13:00 час.

Порядок, срок и форма внесения участниками общественных обсуждений предложений и замечаний, касающихся проекта:

Участниками общественных обсуждений являются граждане, постоянно проживающие в пределах территориальной зоны, в границах которой расположен земельный участок или объект капитального строительства, в отношении которых подготовлен проект, правообладатели находящихся в границах этой территориальной зоны земельных участков и (или) расположенных на них объектов капитального строительства, граждане, постоянно проживающие в границах земельных участков, прилегающих к земельному участку, в отношении которого подготовлен проект, правообладатели таких земельных участков или расположенных на них объектов капитального строительства, правообладатели помещений, являющихся частью объекта капитального строительства, в отношении которого подготовлен проект.

В соответствии с Правилами землепользования и застройки городского округа – город Волжский Волгоградской области земельный участок и объект капитального строительства расположены в территориальной зоне Ж-1 – зона индивидуальной застройки.

В период с 1 по 15 февраля года участники общественных обсуждений имеют право внести предложения и замечания, касающиеся проекта:

- путем направления в письменной форме или в формате электронного документооборота в адрес комитета земельных ресурсов и градостроительства администрации городского округа – город Волжский Волгоградской области (г. Волжский, пр. им. Ленина, 19, каб. 310, e-mail: kzrig@admvol.ru);

- посредством официального сайта администрации городского округа – город Волжский Волгоградской области: www.admvol.ru/OnLine;

- посредством записи в журнале учета посетителей экспозиции проекта.

Идентификация участников общественных обсуждений в целях направления предложений и замечаний осуществляется по адресу: г. Волжский, пр. им. Ленина, 19, каб. 326а, понедельник, четверг – с 14:00 до 17:00 час., вторник, пятница – с 09:00 до 13:00 час.

Участники общественных обсуждений в целях идентификации представляют следующие сведения о себе (с приложением документов, подтверждающих указанные сведения):

- фамилия, имя, отчество (при наличии), дата рождения, адрес места жительства (регистрации) – для физических лиц;

- наименование, основной государственный регистрационный номер, место нахождения и адрес – для юридических лиц.

Участники общественных обсуждений, являющиеся правообладателями соответствующих земельных участков и (или) расположенных на них объектов капитального строительства и (или) помещений, являющихся частью указанных объектов капитального строительства, также представляют сведения соответственно о таких земельных участках, объектах капитального строительства, помещениях, являющихся частью указанных объектов капитального строительства, из Единого государственного реестра недвижимости и иные документы, устанавливающие или удостоверяющие их права на такие земельные участки, объекты капитального строительства, помещения, являющиеся частью указанных объектов капитального строительства.

АДМИНИСТРАЦИЯ ГОРОДСКОГО ОКРУГА – ГОРОД ВОЛЖСКИЙ ВОЛГОГРАДСКОЙ ОБЛАСТИ

ПОСТАНОВЛЕНИЕ

от 19.01.2022

№ 94

Об утверждении проекта межевания территории 13 микрорайона городского округа – город Волжский Волгоградской области

Рассмотрев проект межевания территории 13 микрорайона городского округа – город Волжский Волгоградской области, учитывая протокол общественных обсуждений и заключение о результатах общественных обсуждений, проведенных с 23 ноября по 14 декабря 2021 года, руководствуясь ст. 45, 46 Градостроительного кодекса Российской Федерации, постановлением администрации городского округа – город Волжский Волгоградской области от 18.12.2019 № 8550 «Об утверждении Порядка подготовки документации по планировке территории, разрабатываемой на основании решений администрации городского округа – город Волжский Волгоградской области, принятия решения об утверждении документации по планировке территории, внесения изменений в такую документацию, отмены такой документации или ее отдельных частей, признания отдельных частей такой документации не подлежащими применению, подготовленной в том числе лицами, указанными в пунктах 3 и 4 части 1.1 статьи 45 Градостроительного кодекса Российской Федерации, для размещения объектов,

указанных в частях 4.1 и 5 статьи 45 Градостроительного кодекса Российской Федерации», п. 24 ст. 6 Устава городского округа – город Волжский Волгоградской области,

ПОСТАНОВЛЯЮ:

1. Утвердить проект межевания территории 13 микрорайона городского округа – город Волжский Волгоградской области (приложения № 1, 2).

2. Управлению по организационной и кадровой работе администрации городского округа – город Волжский Волгоградской области в течение семи дней разместить настоящее постановление на официальном сайте администрации городского округа – город Волжский Волгоградской области.

3. Автономному муниципальному учреждению «Редакция газеты «Волжская правда» в течение семи дней опубликовать настоящее постановление в газете «Волжский муниципальный вестник».

4. Контроль за исполнением настоящего постановления возложить на заместителя главы городского округа – город Волжский Волгоградской области Р.И. Никитина.

Глава городского округа И. Н. Воронин

Приложение № 1 к постановлению администрации городского округа – город Волжский Волгоградской области от 19.01.2022 № 94

Проект межевания территории 13 микрорайона городского округа – город Волжский Волгоградской области

Подготовка проекта межевания территории осуществляется применительно к территории, расположенной в границах одного или нескольких смежных элементов планировочной структуры, границах определенной правилами землепользования и застройки территориальной зоны.

Подготовка проекта межевания территории 13 микрорайона осуществляется для определения местоположения границ образуемых и изменяемых земельных участков. Местоположение границ и размеров земельных участков в границах застроенных территорий, а также их площадь определяется с учетом фактического землепользования и градостроительных нормативов и правил, действовавших в период застройки указанных территорий. Местоположение границ новых земельных участков определяется с учетом красных линий, местоположения границ смежных земельных участков (при их наличии), естественных границ земельного участка.

Проектом межевания территории не предусматривается внесение изменений в границы утвержденных красных линий.

Площадь территории в условных границах проектирования составляет 14,57 га.

В проекте межевания территории 13 микрорайона устанавливаются границы публичных сервитутов для прохода или проезда через земельные участки и для использования земельных участков и (или) земель в целях размещения объектов электросетевого хозяйства, тепловых сетей, водопроводных сетей, сетей водоотведения, линий и сооружений связи, линейных объектов системы газоснабжения, нефтепроводов и нефтепродуктопроводов, их неотъемлемых технологических частей, если указанные объекты являются объектами федерального, регионального или местного значения, либо необходимы для организации электро-, газо-, тепло-, водоснабжения населения и водоотведения, подключения (технологического присоединения) к сетям инженерно-технического обеспечения, либо переносятся в связи с изъятием земельных участков, на которых они ранее располагались, для государственных или муниципальных нужд.

Перечень и сведения о площади образуемых земельных участков, в том числе возможные способы их образования

№ на плане	Кадастровый номер земельного участка	Вид разрешенного использования	Площадь, кв. м	Площадь по проекту, кв. м	Возможные способы образования земельных участков
1	2	3	4	5	6
1	-	Предоставление коммунальных услуг (3.1.1)	-	135	Образуемый земельный участок (перераспределение земельного участка с кадастровым номером 34:35:030124:7433 и земель, государственная собственность на которые не разграничена)
2	-	Предоставление коммунальных услуг (3.1.1)	-	157	Образуемый земельный участок (перераспределение земельного участка с кадастровым номером 34:35:030124:7438 и земель, государственная собственность на которые не разграничена)
3	-	Предоставление коммунальных услуг (3.1.1)	-	98	Образуемый земельный участок (перераспределение земельного участка с кадастровым номером 34:35:030124:7440 и земель, государственная собственность на которые не разграничена)
4	-	Предоставление коммунальных услуг (3.1.1)	-	37	Образуемый земельный участок (из земель, государственная собственность на которые не разграничена)
5	34:35:030124:110	Дошкольное, начальное и среднее общее образование (3.5.1)	8568	8565	Изменяемый земельный участок
6.1	34:35:030124:255	Предоставление коммунальных услуг (3.1.1)	18	18	Изменяемый земельный участок
6.2	-	Предоставление коммунальных услуг (3.1.1)	-	1	Образуемый земельный участок (перераспределение земельного участка с кадастровым номером 34:35:030124:255 и земель, государственная собственность на которые не разграничена)
7	34:35:030124:51, входящий в состав единого землепользования с кадастровым номером 34:35:000000:57	Земли под объектами коммунального хозяйства (под магистральные (наземные) тепловые сети, для размещения иных объектов общественно-делового значения, обеспечивающих жизнь граждан	716	709	Изменяемый земельный участок
8.1	34:35:030124:155	Предоставление коммунальных услуг (3.1.1)	23	23	Изменяемый земельный участок
8.2	-	Предоставление коммунальных услуг (3.1.1)	-	1	Образуемый земельный участок (перераспределение земельного участка с кадастровым номером 34:35:030124:155 и земель, государственная собственность на которые не разграничена)
9.1	34:35:030124:198	Предоставление коммунальных услуг (3.1.1)	19	19	Изменяемый земельный участок
9.2	-	Предоставление коммунальных услуг (3.1.1)	-	1	Образуемый земельный участок (перераспределение земельного участка с кадастровым номером 34:35:030124:198 и земель, государственная собственность на которые не разграничена)
10.1	34:35:030124:195	Предоставление коммунальных услуг (3.1.1)	19	19	Изменяемый земельный участок



10.2	-	Предоставление коммунальных услуг (3.1.1)	-	1	Образует земельный участок (перераспределение земельного участка с кадастровым номером 34:35:030124:195 и земель, государственная собственность на которые не разграничена)
11.1	34:35:030124:192	Предоставление коммунальных услуг (3.1.1)	23	23	Изменяемый земельный участок
11.2	-	Предоставление коммунальных услуг (3.1.1)	-	1	Образует земельный участок (перераспределение земельного участка с кадастровым номером 34:35:030124:192 и земель, государственная собственность на которые не разграничена)
12.1	34:35:030124:6278	Предоставление коммунальных услуг (3.1.1)	17	17	Изменяемый земельный участок
12.2	-	Предоставление коммунальных услуг (3.1.1)	-	1	Образует земельный участок (перераспределение земельного участка с кадастровым номером 34:35:030124:6278 и земель, государственная собственность на которые не разграничена)
13.1	34:35:030124:295	Предоставление коммунальных услуг (3.1.1)	7	7	Изменяемый земельный участок
13.2	-	Предоставление коммунальных услуг (3.1.1)	-	1	Образует земельный участок (перераспределение земельного участка с кадастровым номером 34:35:030124:295 и земель, государственная собственность на которые не разграничена)
14.1	34:35:030124:289	Предоставление коммунальных услуг (3.1.1)	7	7	Изменяемый земельный участок
14.2	-	Предоставление коммунальных услуг (3.1.1)	-	1	Образует земельный участок (перераспределение земельного участка с кадастровым номером 34:35:030124:289 и земель, государственная собственность на которые не разграничена)
15.1	34:35:030124:285	Предоставление коммунальных услуг (3.1.1)	17	17	Изменяемый земельный участок
15.2	-	Предоставление коммунальных услуг (3.1.1)	-	1	Образует земельный участок (перераспределение земельного участка с кадастровым номером 34:35:030124:285 и земель, государственная собственность на которые не разграничена)
16.1	34:35:030124:6267	Предоставление коммунальных услуг (3.1.1)	17	17	Изменяемый земельный участок
16.2	-	Предоставление коммунальных услуг (3.1.1)	-	1	Образует земельный участок (перераспределение земельного участка с кадастровым номером 34:35:030124:6267 и земель, государственная собственность на которые не разграничена)
17.1	34:35:030124:33	Предоставление коммунальных услуг (3.1.1)	42	42	Изменяемый земельный участок
17.2	-	Предоставление коммунальных услуг (3.1.1)	-	1	Образует земельный участок (перераспределение земельного участка с кадастровым номером 34:35:030124:33 и земель, государственная собственность на которые не разграничена)
18.1	34:35:030124:58, входящий в состав единого землепользования с кадастровым номером 34:35:000000:58	Предоставление коммунальных услуг (3.1.1)	47	47	Изменяемый земельный участок
18.2	-	Предоставление коммунальных услуг (3.1.1)	-	1	Образует земельный участок (перераспределение земельного участка с кадастровым номером 34:35:030124:58 и земель, государственная собственность на которые не разграничена)
19.1	34:35:030124:57, входящий в состав единого землепользования с кадастровым номером 34:35:000000:58	Предоставление коммунальных услуг (3.1.1)	345	345	Изменяемый земельный участок
19.2	-	Предоставление коммунальных услуг (3.1.1)	-	1	Образует земельный участок (перераспределение земельного участка с кадастровым номером 34:35:030124:57 и земель, государственная собственность на которые не разграничена)
20.1	34:35:030124:59, входящий в состав единого землепользования с кадастровым номером 34:35:000000:58	Предоставление коммунальных услуг (3.1.1)	38,55	38,55	Изменяемый земельный участок
20.2	-	Предоставление коммунальных услуг (3.1.1)	-	1	Образует земельный участок (перераспределение земельного участка с кадастровым номером 34:35:030124:59 и земель, государственная собственность на которые не разграничена)
21.1	34:35:030124:104	Предоставление коммунальных услуг (3.1.1)	26	26	Изменяемый земельный участок
21.2	-	Предоставление коммунальных услуг (3.1.1)	-	1	Образует земельный участок (перераспределение земельного участка с кадастровым номером 34:35:030124:104 и земель, государственная собственность на которые не разграничена)
22.1	34:35:030124:105	Предоставление коммунальных услуг (3.1.1)	344	344	Изменяемый земельный участок
22.2	-	Предоставление коммунальных услуг (3.1.1)	-	1	Образует земельный участок (перераспределение земельного участка с кадастровым номером 34:35:030124:105 и земель, государственная собственность на которые не разграничена)
23.1	34:35:030124:23	Предоставление коммунальных услуг (3.1.1)	370	370	Изменяемый земельный участок
23.2	-	Предоставление коммунальных услуг (3.1.1)	-	1	Образует земельный участок (перераспределение земельного участка с кадастровым номером 34:35:030124:23 и земель, государственная собственность на которые не разграничена)
24	-	Деловое управление (4.1)	3504	4035	Образует земельный участок (перераспределение земельного участка с кадастровым номером 34:35:030124:106 и земель, государственная собственность на которые не разграничена)
25	-	Магазины (4.4), общественное питание (4.6)	139	156	Образует земельный участок (перераспределение земельного участка с кадастровым номером 34:35:030124:97 и земель, государственная собственность на которые не разграничена)

№ на плане	Кадастровый номер земельного участка	Вид разрешенного использования	Площадь, кв. м	Площадь по проекту, кв. м	Возможные способы образования земельных участков
1	2	3	4	5	6
26	-	Общественное питание (4.6)	735	2318	Образует земельный участок (перераспределение земельного участка с кадастровым номером 34:35:030124:22 и земель, государственная собственность на которые не разграничена)
27	-	Магазины (4.4)	887	2254	Образует земельный участок (перераспределение земельного участка с кадастровым номером 34:35:030124:2 и земель, государственная собственность на которые не разграничена)
28	34:35:030124:149	Среднеэтажная жилая застройка (2.5)	8121	6400	Изменяемый земельный участок
29	34:35:030124:148	Среднеэтажная жилая застройка (2.5)	2933	7709	Изменяемый земельный участок
30	34:35:030124:147	Среднеэтажная жилая застройка (2.5)	3712	5798	Изменяемый земельный участок
31	34:35:030124:146	Среднеэтажная жилая застройка (2.5)	4616	4329	Изменяемый земельный участок
32	34:35:030124:143	Среднеэтажная жилая застройка (2.5)	1463	3944	Изменяемый земельный участок
33	34:35:030124:142	Среднеэтажная жилая застройка (2.5)	1473	3916	Изменяемый земельный участок
34	34:35:030124:141	Среднеэтажная жилая застройка (2.5)	1428	3889	Изменяемый земельный участок
35	34:35:030124:139	Среднеэтажная жилая застройка (2.5)	5360	3849	Изменяемый земельный участок
36	34:35:030124:138	Среднеэтажная жилая застройка (2.5)	7327	5835	Изменяемый земельный участок
37	34:35:030124:137	Среднеэтажная жилая застройка (2.5)	4029	4702	Изменяемый земельный участок
38	34:35:030124:136	Среднеэтажная жилая застройка (2.5)	4184	5777	Изменяемый земельный участок
39	34:35:030124:153	Многоэтажная жилая застройка (2.6)	5582	10631	Изменяемый земельный участок
40	34:35:030124:115	Среднеэтажная жилая застройка (2.5)	1990	4102	Изменяемый земельный участок
41	34:35:030124:114	Среднеэтажная жилая застройка (2.5)	1260	1966	Изменяемый земельный участок
42	-	Среднеэтажная жилая застройка (2.5)	-	7270	Образует земельный участок (из земель, государственная собственность на которые не разграничена)
43	34:35:030124:113	Среднеэтажная жилая застройка (2.5)	3452	4761	Изменяемый земельный участок
44	34:35:030124:111	Среднеэтажная жилая застройка (2.5)	1186	4463	Изменяемый земельный участок

Примечание. Площади и координаты формируемых земельных участков могут уточняться в результате проведения кадастровых работ.

Земельный участок с кадастровым номером 34:35:030124:112 предлагается к снятию с государственного кадастрового учета, так как граница земельного участка не установлена в соответствии с требованиями земельного законодательства.

Леса и лесные участки в границах подготовки проекта межевания территории отсутствуют.

Заместитель главы городского округа Р. И. Никитин

ВНИМАНИЕ! ОРУДУЮТ МОШЕННИКИ!



Как действуют мошенники

- Присылают СМС-сообщение «Ваша банковская карта заблокирована...»
- Звонят, представляясь сотрудником банка, просят назвать номер карты
- Сообщают о переводе денежных средств с вашей карты

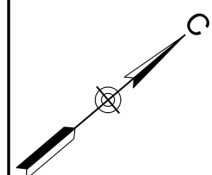
Что делать Вам

- НЕ СООБЩАЙТЕ ДАННЫЕ БАНКОВСКОЙ КАРТЫ НИКОМУ! (номер карты, ПИН-код)
- Позвоните в банк по телефону горячей линии, указанной на Вашей карте
- Сообщите о случившемся в полицию

**ТЕЛЕФОН 02
ПОЛИЦИИ: 112 (с мобильного)**

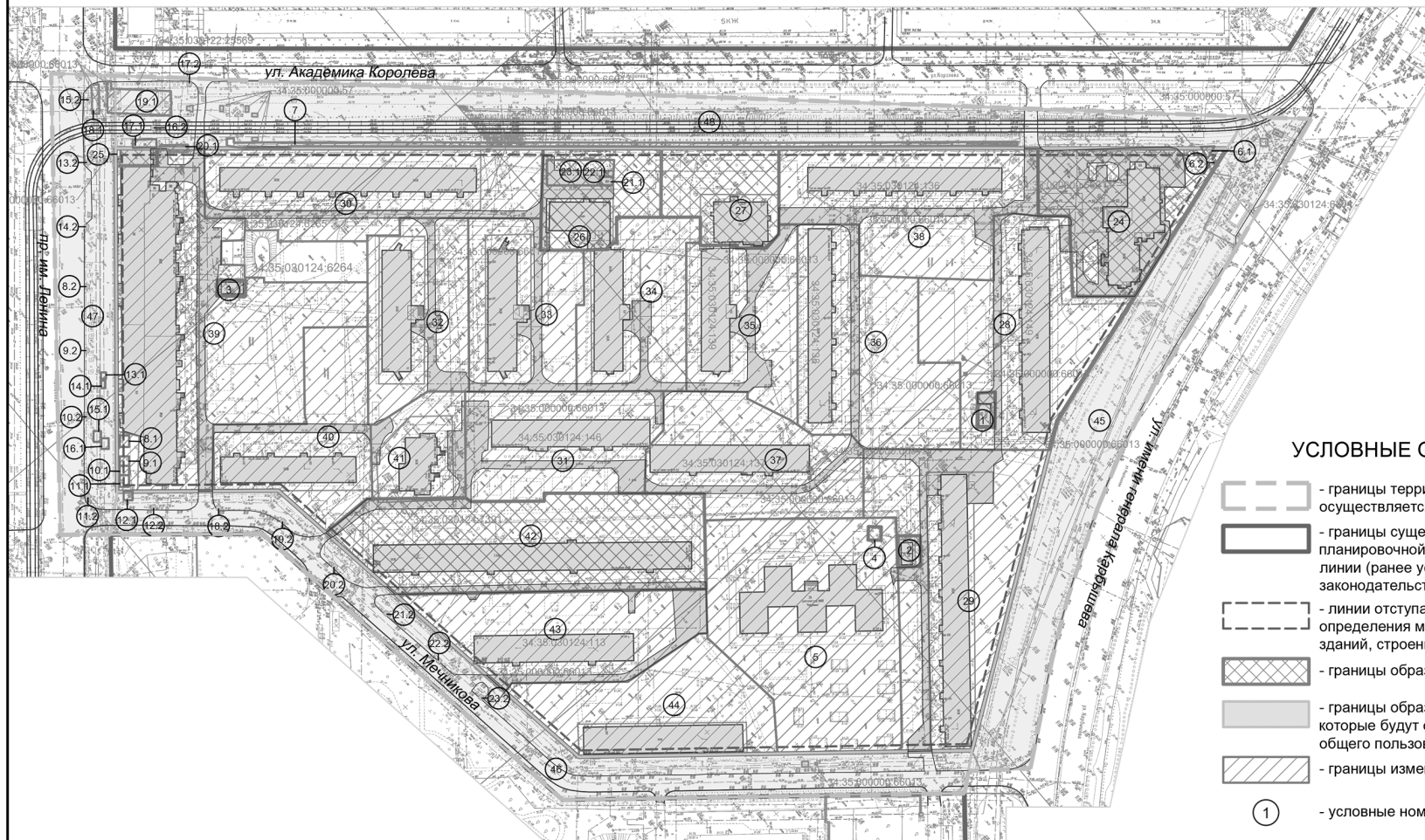
**«Волжский муниципальный вестник»:
г. Волжский, пр. Ленина, 97
Телефон 777-020 (отдел рекламы)
E-mail: vlzpravda@bk.ru**

ЧЕРТЕЖ МЕЖЕВАНИЯ ТЕРРИТОРИИ М 1:2000



Приложение № 2
к постановлению администрации
городского округа – город Волжский
Волгоградской области
от 19.01.2022 № 94

Заместитель главы городского округа –
город Волжский Волгоградской области
Р.И. Никитин



УСЛОВНЫЕ ОБОЗНАЧЕНИЯ

- границы территории, в отношении которой осуществляется подготовка проекта межевания
- границы существующих элементов планировочной структуры; существующие красные линии (ранее установленные в соответствии с законодательством РФ)
- линии отступа от красных линий в целях определения мест допустимого размещения зданий, строений, сооружений
- границы образуемых земельных участков
- границы образуемых земельных участков, которые будут отнесены к территориям общего пользования
- границы изменяемых земельных участков
- условные номера земельных участков
- границы существующих земельных участков на кадастровом плане территории
- номера существующих земельных участков на кадастровом плане территории
- границы публичных сервитутов

Формат А3

АДМИНИСТРАЦИЯ ГОРОДСКОГО ОКРУГА –
ГОРОД ВОЛЖСКИЙ ВОЛГОГРАДСКОЙ ОБЛАСТИ

ПОСТАНОВЛЕНИЕ

от 20.01.2022

№ 169

О предоставлении разрешений на отклонение от предельных параметров разрешенного строительства объектов капитального строительства

Рассмотрев заявления Зосимовой Надежды Юрьевны, действующей по доверенности от 11 ноября 2021 года в интересах общества с ограниченной ответственностью «УПРАВЛЯЮЩАЯ КОМПАНИЯ ПЕРВЫЙ ВОЛГОГРАДСКИЙ ТЕХНОПАРК», учитывая заключения о результатах общественных обсуждений, опубликованные в газете «Волжский муниципальный вестник» от 28.12.2021 № 53 (724), рекомендации комиссии по подготовке проекта Правил землепользования и застройки городского округа – город Волжский Волгоградской области, руководствуясь ст. 40 Градостроительного кодекса Российской Федерации, Городским положением от 15.10.2009 № 480-ВГД «Правила землепользования и застройки городского округа – город Волжский Волгоградской области», ст. 33 Устава городского округа – город Волжский Волгоградской области,

ПОСТАНОВЛЯЮ:

1. Предоставить ООО «УК ПВТП» разрешение на отклонение от предельных параметров разрешенного строительства объекта капитального строительства «Первый Волгоградский Технопарк» на земельном участке с кадастровым номером 34:35:020205:734 по адресу: ул. Александра, 58, город Волжский, Волгоградская область, в части отклонения минимального отступа от границ земельного участка от 3,0 до 0 м со стороны земельных участков: с кадастровым номером 34:35:020205:731, расположенного по адресу: ул. Александра, 58, город Волжский, Волгоградская область, с кадастровым номером 34:35:020205:719, расположенного по адресу: ул. Александра, 58, город Волжский, Волгоградская область, в целях определения места допустимого размещения зданий, строений, сооружений, за пределами которого запрещено строительство зданий, строений, сооружений.
2. Предоставить ООО «УК ПВТП» разрешение на отклонение от предельных параметров разрешенного строительства объекта капитального строительства «Первый Волгоградский Технопарк» на земельном участке с кадастровым номером 34:35:020205:731 по адресу: ул. Александра, 58, город Волжский, Волгоградская область, в части отклонения минимального отступа от границ земельного участка от 3,0 до 0 м в характерных точках границы земельного участка 1 – 19, указанных в выписке из Единого государственного реестра недвижимости об объекте недвижимости от 16.11.2021 № КУВИ-002/2021-151757401, в целях определения места допустимого размещения зданий, строений, сооружений, за пределами которого запрещено строительство зданий, строений, сооружений.
3. Управлению по организационной и кадровой работе администрации городского округа – город Волжский Волгоградской области разместить настоящее постановление на официальном сайте администрации городского округа – город Волжский Волгоградской области.
4. Автономному муниципальному учреждению «Редакция газеты «Волжская правда» опубликовать настоящее постановление в газете «Волжский муниципальный вестник».
5. Контроль за исполнением настоящего постановления возложить на заместителя главы городского округа – город Волжский Волгоградской области Р.И. Никитина.

Глава городского округа И. Н. Воронин

АДМИНИСТРАЦИЯ ГОРОДСКОГО ОКРУГА –
ГОРОД ВОЛЖСКИЙ ВОЛГОГРАДСКОЙ ОБЛАСТИ

ПОСТАНОВЛЕНИЕ

от 21.01.2022

№ 213

О принятии условий приватизации муниципального имущества

В соответствии с Федеральным законом от 21.12.2001 № 178-ФЗ «О приватизации государственного и муниципального имущества», постановлением Правительства Российской Федерации от 27.08.2012 № 860 «Об организации и проведении продажи государственного или муниципального имущества в электронной форме», решением Волжской городской Думы Волгоградской области от 25.05.2021 № 147-ВГД «Об утверждении Положения о приватизации муниципального имущества и порядке принятия решений об условиях приватизации муниципального имущества, находящегося в собственности городского округа – город Волжский Волгоградской области», во исполнение Программы (плана) приватизации муниципального имущества (приложение № 18 к решению Волжской городской Думы Волгоградской области от 23.12.2021 № 180-ВГД «О бюджете городского округа – город Волжский Волгоградской области на 2022 год и на плановый период 2023 и 2024 годов»), рассмотрев протокол заседания комиссии по приватизации муниципального имущества от 28.12.2021 № 10/2021, руководствуясь постановлением администрации городского округа – город Волжский Волгоградской области от 06.10.2021 № 5444 «О распределении обязанностей между заместителями главы городского округа и управляющим делами администрации городского округа – город Волжский Волгоградской области», Уставом городского округа – город Волжский Волгоградской области,

ПОСТАНОВЛЯЮ:

1. Принять условия приватизации муниципального имущества при продаже его в электронной форме на аукционе, посредством публичного предложения, без объявления цены в феврале – марте 2022 года (приложение).
2. При продаже муниципального имущества в электронной форме на аукционе, посредством публичного предложения начальная цена устанавливается с учетом НДС.
3. При продаже муниципального имущества в электронной форме без объявления цены начальная цена не определяется.
4. Адрес сайта электронной площадки: <http://utp.sberbank-ast.ru>.
5. Форма подачи предложений о цене муниципального имущества – открытая.
6. Управлению по организационной и кадровой работе администрации городского округа – город Волжский Волгоградской области разместить настоящее постановление на официальном сайте администрации городского округа – город Волжский Волгоградской области.
7. Автономному муниципальному учреждению «Редакция газеты «Волжская правда» опубликовать настоящее постановление в газете «Волжский муниципальный вестник».
8. Управлению муниципальным имуществом администрации городского округа – город Волжский Волгоградской области разместить настоящее постановление на официальном сайте Российской Федерации в сети Интернет для размещения информации о проведении торгов, определенном Правительством Российской Федерации.
9. Контроль за исполнением настоящего постановления возложить на начальника управления муниципальным имуществом администрации городского округа – город Волжский Волгоградской области Е.В. Абрамову.

Исполняющий обязанности заместителя главы городского округа Е. О. Морозова

Приложение к постановлению
администрации городского округа – город
Волжский Волгоградской области
от 21.01.2022 № 213

Условия
приватизации муниципального имущества при продаже его в электронной форме
на аукционе в феврале – марте 2022 года

1. Объект:

№ п/п	Наименование объекта приватизации, местонахождение (адрес), характеристика имущества	Начальная цена аукциона с учетом НДС, руб.	Разрешенное использование объекта приватизации на момент продажи
1	2	3	4
1.1.	Автомобиль ВАЗ-21150: номер кузова 4360709, год выпуска 2007, мощность двигателя 56,4 кВт, VIN ХТА21150074360709, цвет светло-серебристый металл. Объект не используется	91 000,00	
1.2.	Автомобиль ВАЗ-21150: номер кузова 4366817, год выпуска 2007, мощность двигателя 56,4 кВт, VIN ХТА21150074366817, цвет светло-серебристый металл. Объект не используется	91 000,00	
1.3.	Автомобиль ВАЗ-21150: номер кузова 4367012, год выпуска 2007, мощность двигателя 56,4 кВт, VIN ХТА21150074367012, цвет светло-серебристый металл. Объект не используется	91 000,00	
1.4.	Автомобиль ВАЗ-21150: номер кузова 4361030, год выпуска 2007, мощность двигателя 56,4 кВт, VIN ХТА21150074361030, цвет светло-серебристый металл. Объект не используется	91 000,00	
1.5.	Автомобиль ВАЗ-21150: номер кузова 4366995, год выпуска 2007, мощность двигателя 56,4 кВт, VIN ХТА21150074366995, цвет светло-серебристый металл. Объект не используется	91 000,00	
1.6.	Автомобиль ВАЗ-21150: номер кузова 4360969, год выпуска 2007, мощность двигателя 56,4 кВт, VIN ХТА21150074360969, цвет светло-серебристый металл. Объект не используется	91 000,00	
1.7.	Автомобиль ВАЗ-21150: номер кузова 4366494, год выпуска 2007, мощность двигателя 56,4 кВт, VIN ХТА21150074366494, цвет светло-серебристый металл. Объект не используется	91 000,00	
1.8.	Автомобиль ВАЗ-21150: номер кузова 4367181, год выпуска 2007, мощность двигателя 56,4 кВт, VIN ХТА21150074367181, цвет светло-серебристый металл. Объект не используется	91 000,00	
1.9.	Автомобиль ВАЗ-21150: номер кузова 4361000, год выпуска 2007, мощность двигателя 56,4 кВт, VIN ХТА21150074361000, цвет светло-серебристый металл	91 000,00	
1.10.	Автомобиль ВАЗ-21150: номер кузова 4366167, год выпуска 2007, мощность двигателя 56,4 кВт, VIN ХТА21150074366167, цвет светло-серебристый металл. Объект не используется	91 000,00	
1.11.	Автомобиль ВАЗ-21150: номер кузова 4366944, год выпуска 2007, мощность двигателя 56,4 кВт, VIN ХТА21150074366944, цвет светло-серебристый металл. Объект не используется	91 000,00	
1.12.	Автомобиль ВАЗ-21150: номер кузова 4360762, год выпуска 2007, мощность двигателя 56,4 кВт, VIN ХТА21150074360762, цвет светло-серебристый металл. Объект не используется	91 000,00	
1.13.	Нежилое здание общей площадью 149,5 кв. м (кадастровый номер 34:35:000000:4339), с земельным участком площадью 409 кв. м (кадастровый номер 34:35:030212:13016), расположенные по адресу: пр-кт Дружбы, 51 б,	2 338 000,00	В соответствии с Городским положением от 15.10.2009 № 480-ВГД «Правила землепользования и застройки городского округа – город Волжский Волгоградской области» объект находится в территориальной зоне

г. Волжский, Волгоградская область. Объект не используется.	Ж-4 – среднеэтажной и высотной застройки. Изменение разрешенного использования объекта возможно в установленном порядке после регистрации права собственности покупателя на приобретаемый объект
---	--

Условия
приватизации муниципального имущества при продаже его в электронной форме
посредством публичного предложения в феврале – марте 2022 года

1. Объект:

1	2	3
1.1.	Наименование имущества, местонахождение (адрес), характеристика имущества	Сооружения, расположенные на едином земельном участке, в составе: замощение (литер III) общей площадью 11483,6 кв. м, ограждение (литер V, VI) общей протяженностью 247,91 м, замощение (литер IV) общей площадью 1499,6 кв. м, линейное сооружение – канализация общей протяженностью 314,33 м, кабельная линия 6кВТ от ТП-214,108, освещение территории; с земельным участком площадью 21730 кв. м (кадастровый номер 34:35:030123:208), расположенные по адресу: ул. им. генерала Карбышева, 45а, г. Волжский, Волгоградская область. Объект не используется
	Начальная цена продажи на аукционе, признанном несостоявшимся, с учетом НДС, руб.	28 448 400,00
	Цена первоначального предложения с учетом НДС, руб.	28 448 400,00

Величина снижения цены первоначального предложения («шаг понижения») с учетом НДС, руб.	2 844 840,00
Величина повышения цены («шаг аукциона») с учетом НДС, руб.	1 422 420,00
Минимальная цена предложения (цена отсечения) с учетом НДС, руб.	14 224 200,00
Разрешенное использование объекта приватизации на момент продажи	В соответствии с Городским положением от 15.10.2009 № 480-ВГД «Правила землепользования и застройки городского округа – город Волжский Волгоградской области» объект находится в территориальной зоне ОД-2 – специализированной застройки, разрешенное использование земельного участка – земли под промышленными объектами, для размещения иных объектов промышленности, категория земель – земли населенных пунктов. Изменение разрешенного использования объекта возможно в установленном порядке после регистрации права собственности покупателя на приобретаемый объект

Условия
приватизации муниципального имущества при продаже его в электронной форме
без объявления цены в феврале – марте 2022 года

1. Объект:

1	2	3
1.1.	Наименование имущества, характеристика имущества	Автомобиль DAEWOO-NEXIA: номер кузова XWB3D31UD7A111249, год выпуска 2007, мощность двигателя 62,5 кВт, VINXWB3D31UD7A111249, цвет белый (серебристый). Объект не используется

Исполняющий обязанности заместителя главы городского округа Е.О. Морозова

**АДМИНИСТРАЦИЯ ГОРОДСКОГО ОКРУГА –
ГОРОД ВОЛЖСКИЙ ВОЛГОГРАДСКОЙ ОБЛАСТИ**

ПОСТАНОВЛЕНИЕ

от 21.01.2022

№ 209

О внесении изменений в постановление администрации городского округа – город Волжский Волгоградской области от 23.12.2021 № 7049

С целью исправления технической ошибки в постановлении администрации городского округа – город Волжский Волгоградской области от 23.12.2021 № 7049 «Об утверждении проекта внесения изменений в документацию «Проект межевания территории, ограниченной пр. им. Ленина, ул. Свердлова, ул. Набережной, ул. им. Николая Кухаренко, г. Волжский, Волгоградская область», руководствуясь ст. 33 Устава городского округа – город Волжский Волгоградской области,

ПОСТАНОВЛЯЮ:

1. Внести изменения в постановление администрации городского округа – город Волжский Волгоградской области от 23.12.2021 № 7049 «Об утверждении проекта внесения изменений в документацию «Проект межевания территории, ограниченной пр. им. Ленина, ул. Свердлова, ул. Набережной, ул. им. Николая Кухаренко, г. Волжский, Волгоградская область»:

1.1. В абзаце 3 приложения № 1 слова «13 квартала» заменить словами «16 квартала».

1.2. Пункты 6/3, 13/3, 13/4, 21 таблицы «Перечень и сведения о площадях образуемых земельных участков, в том числе возможные способы их образования» приложения № 1 изложить в новой редакции:

АДМИНИСТРАЦИЯ ГОРОДСКОГО ОКРУГА – ГОРОД ВОЛЖСКИЙ ВОЛГОГРАДСКОЙ ОБЛАСТИ

ПОСТАНОВЛЕНИЕ

от 24.01.2022

№265

О подготовке проекта внесения изменений в документацию «Проект планировки с проектом межевания застроенной территории городского округа – город Волжский Волгоградской области, расположенной по ул. Заволжской, напротив СНТ «Заканалье»

Руководствуясь ст. 41, 43, 45, 46 Градостроительного кодекса Российской Федерации, постановлением администрации городского округа – город Волжский Волгоградской области от 06.10.2021 № 5444 «О распределении обязанностей между заместителями главы городского округа и управляющим делами администрации городского округа – город Волжский Волгоградской области», постановлением администрации городского округа – город Волжский Волгоградской области от 18.12.2019 № 8550 «Об утверждении Порядка подготовки документации по планировке территории, разрабатываемой на основании решений администрации городского округа – город Волжский Волгоградской области, принятия решения об утверждении документации по планировке территории, внесения изменений в такую документацию, отмены такой документации или ее отдельных частей, признания отдельных частей такой документации не подлежащими применению, подготовленной в том числе лицами, указанными в пунктах 3 и 4 части 1.1 статьи 45 Градостроительного кодекса Российской Федерации, для размещения объектов, указанных в частях 4.1 и 5 статьи 45 Градостроительного кодекса Российской Федерации», п. 24 ст. 6 Устава городского округа – город Волжский Волгоградской области,

ПОСТАНОВЛЯЮ:

1. Комитету земельных ресурсов и градостроительства администрации городского округа – город Волжский Волгоградской области обеспечить подготовку проекта внесения изменений в документацию «Проект планировки с проектом межевания застроенной территории городского округа – город Волжский Волгоградской области, расположенной по ул. Заволжской, напротив СНТ «Заканалье» в срок до 01.09.2022.

2. Определить, что в течение четырнадцати дней с даты опубликования настоящего постановления физические и юридические лица вправе представить в комитет земельных ресурсов и градостроительства администрации городского округа – город Волжский Волгоградской области предложения о порядке, сроках подготовки и содержании документации.

3. Управлению по организационной и кадровой работе администрации городского округа – город Волжский Волгоградской области в течение трех дней разместить настоящее постановление на официальном сайте администрации городского округа – город Волжский Волгоградской области.

4. Автономному муниципальному учреждению «Редакция газеты «Волжская правда» в течение трех дней опубликовать настоящее постановление в газете «Волжский муниципальный вестник».

5. Контроль за исполнением настоящего постановления возложить на председателя комитета земельных ресурсов и градостроительства администрации городского округа – город Волжский Волгоградской области А.В. Попову.

Заместитель главы городского округа Р.И. Никитин

АДМИНИСТРАЦИЯ ГОРОДСКОГО ОКРУГА – ГОРОД ВОЛЖСКИЙ ВОЛГОГРАДСКОЙ ОБЛАСТИ

ПОСТАНОВЛЕНИЕ

от 21.01.2022

№ 255

О внесении изменений в схему размещения нестационарных торговых объектов на территории городского округа – город Волжский Волгоградской области, утвержденную постановлением администрации городского округа – город Волжский Волгоградской области от 18.12.2015 № 8356

В соответствии с приказом комитета промышленности и торговли Волгоградской области от 04.02.2016 № 14-ОД «Об утверждении Порядка разработки и утверждения схем размещения нестационарных торговых объектов на территории Волгоградской области», в связи с поступлением в уполномоченный орган администрации городского округа – город Волжский Волгоградской области предложений о внесении изменений в схему размещения нестационарных торговых объектов на территории городского округа – город Волжский Волгоградской области, на основании решения межведомственной комиссии для организации работы по разработке и внесению изменений в схему размещения нестационарных торговых объектов на территории городского округа – город Волжский Волгоградской области от 23.12.2021 № 9/2021, руководствуясь ст. 33 Устава городского округа – город Волжский Волгоградской области,

ПОСТАНОВЛЯЮ:

1. Внести изменения в схему размещения нестационарных торговых объектов на территории городского округа – город Волжский Волгоградской области, утвержденную постановлением администрации городского округа – город Волжский Волгоградской области от 18.12.2015 № 8356:

1.1. Исключить из раздела I «Павильоны» пункты 12, 40, 43 следующего содержания:

№ п/п	№ места	Местоположение нестационарного торгового объекта	Вид нестационарного торгового объекта	Специализация нестационарного торгового объекта	Площадь места размещения НТО (кв. м)	Собственник земельного участка (здания, строения, сооружения)
12	12	ул. Гидростроевская, 36, о. Зеленый	Павильон	Продовольственные товары	50	
40	40	ул. Александрова, 9а	Павильон	Продовольственные товары	50	
43	43	ул. Александрова, 9а	Павильон	Продовольственные товары	50	

1.2. Пункты 1–91 считать пунктами 1–88 соответственно.

1.3. Исключить из раздела III «Киоски» пункты 92, 96, 102, 132, 135, 171 следующего содержания:

№ п/п	№ места	Местоположение нестационарного торгового объекта	Вид нестационарного торгового объекта	Специализация нестационарного торгового объекта	Площадь места размещения НТО (кв. м)	Собственник земельного участка (здания, строения, сооружения)
92	13	ул. Дружбы, 74а (в районе жилого дома)	Киоск	Продовольственные товары	20	
96	17	ул. Кирова, 19 б	Киоск	Продовольственные товары	8	
102	23	пр. им. Ленина, 135ж	Киоск	Непродовольственные товары (реализация печатной продукции и товаров народного потребления)	14	

№ на плане	Кадастровый номер земельного участка	Вид разрешенного использования	кв. м/Площадь	Площадь кв. м по проекту	Возможный способ образования земельного участка
6/3	-	Государственное управление, код 3.8.1. Предпринимательство, код 4.0	3376	3622	Образуемый земельный участок (перераспределение земельного участка с кадастровым номером 34:35:030113:81 и земель, государственная собственность на которые не разграничена)
13/3 (см. № 13/4)	-	Рынки, код 4.3	16871	17101	Образуемый земельный участок (перераспределение земельного участка с кадастровым номером 34:35:030113:6040 и земель, государственная собственность на которые не разграничена)
13/4 (см. № 13/3)	-	Рынки, код 4.3	-	17180	Образуемый земельный участок (перераспределение земельного участка № 13/3 и земель, государственная собственность на которые не разграничена)
21	34:35:030113:430	Предоставление коммунальных услуг, код 3.1.1	951	1215	Образуемый земельный участок (перераспределение земельного участка с кадастровым номером 34:35:030113:430 и земель, государственная собственность на которые не разграничена)

2. Управлению по организационной и кадровой работе администрации городского округа – город Волжский Волгоградской области разместить настоящее постановление на официальном сайте администрации городского округа – город Волжский Волгоградской области.

3. Автономному муниципальному учреждению «Редакция газеты «Волжская правда» опубликовать настоящее постановление в газете «Волжский муниципальный вестник».

4. Контроль за исполнением настоящего постановления возложить на заместителя главы городского округа – город Волжский Волгоградской области Р.И. Никитина.

Исполняющий обязанности главы городского округа Р.И. Никитин

ОПОВЕЩЕНИЕ

о начале общественных обсуждений

Наименование проекта:

Проект решения о предоставлении разрешения на отклонение от предельных параметров разрешенного строительства садового дома по адресу: ул. 35 Песчаная, 1, тер. СНТ Химик, город Волжский, Волгоградская область, в части отклонения минимального отступа от границ земельного участка от 3,0 до 0 м со стороны ул. Набережной, город Волжский, Волгоградская область, в целях определения места допустимого размещения зданий, строений, сооружений, за пределами которого запрещено строительство зданий, строений, сооружений (код 4.6).

Перечень информационных материалов к проекту:

1. Схема планировочной организации земельного участка, расположенного по адресу: ул. 35 Песчаная, 1, тер. СНТ Химик, город Волжский, Волгоградская область.

Проект и информационные материалы к нему будут размещены на официальном сайте администрации городского округа – город Волжский Волгоградской области в разделе «Публичные слушания (общественные обсуждения)».

Порядок и сроки проведения общественных обсуждений:

Порядок проведения общественных обсуждений определен постановлением администрации городского округа – город Волжский Волгоградской области от 19.01.2022 № 82, Положением о порядке организации и проведения общественных обсуждений, публичных слушаний в городском округе – город Волжский Волгоградской области, принятым Решением Волжской городской Думы Волгоградской области от 13.12.2019 № 79-ВГД.

Общественные обсуждения будут проводиться с 1 по 15 февраля 2022 года. Место и дата открытия экспозиции или экспозиций проекта: г. Волжский, пр. им. Ленина, 19, фойе 2-го этажа, 1 февраля 2022 года в 08:30 час.

Сроки проведения экспозиции или экспозиций проекта: с 1 по 15 февраля 2022 года.

Дни и часы, в которые возможно посещение экспозиции или экспозиций проекта: с 1 по 15 февраля 2022 года, понедельник, четверг – с 14:00 до 17:00 час., вторник, пятница – с 09:00 до 13:00 час.

Порядок, срок и форма внесения участниками общественных обсуждений предложений и замечаний, касающихся проекта:

Участниками общественных обсуждений являются граждане, постоянно проживающие в пределах территориальной зоны, в границах которой расположен земельный участок или объект капитального строительства, в отношении которых подготовлен проект, правообладатели находящихся в границах этой территориальной зоны земельных участков и (или) расположенных на них объектов капитального строительства, граждане, постоянно проживающие в границах земельных участков, прилегающих к земельному участку, в отношении которого подготовлен проект, правообладатели таких земельных участков или расположенных на них объектов капитального строительства, правообладатели помещений, являющихся частью объекта капитального строительства, в отношении которого подготовлен проект.

В соответствии с Правилами землепользования и застройки городского округа – город Волжский Волгоградской области земельный участок и объект капитального строительства расположены в территориальной зоне СХ-2 – зона садоводческих огороднических некоммерческих объединений граждан.

В период с 1 по 15 февраля года участники общественных обсуждений имеют право внести предложения и замечания, касающиеся проекта:

- путем направления в письменной форме или в формате электронного документооборота в адрес комитета земельных ресурсов и градостроительства администрации городского округа – город Волжский Волгоградской области (г. Волжский, пр. им. Ленина, 19, каб. 310, e-mail: kzig@admvol.ru);

- посредством официального сайта администрации городского округа – город Волжский Волгоградской области: www.admvol.ru/OnLine;

- посредством записи в журнале учета посетителей экспозиции проекта.

Идентификация участников общественных обсуждений в целях направления предложений и замечаний осуществляется по адресу: г. Волжский, пр. им. Ленина, 19, каб. 326а, понедельник, четверг – с 14:00 до 17:00 час., вторник, пятница – с 09:00 до 13:00 час.

Участники общественных обсуждений в целях идентификации представляют следующие сведения о себе (с приложением документов, подтверждающих указанные сведения):

- фамилия, имя, отчество (при наличии), дата рождения, адрес места жительства (регистрации) – для физических лиц;

- наименование, основной государственный регистрационный номер, место нахождения и адрес – для юридических лиц.

Участники общественных обсуждений, являющиеся правообладателями соответствующих земельных участков и (или) расположенных на них объектов капитального строительства и (или) помещений, являющихся частью указанных объектов капитального строительства, также представляют сведения соответственно о таких земельных участках, объектах капитального строительства, помещениях, являющихся частью указанных объектов капитального строительства, из Единого государственного реестра недвижимости и иные документы, устанавливающие или удостоверяющие их права на такие земельные участки, объекты капитального строительства, помещения, являющиеся частью указанных объектов капитального строительства.



132	53	ул. Энгельса, 22ж	Киоск	Непродовольственные товары (реализация печатной продукции и товаров народного потребления)	8	
135	56	ул. Энгельса, 47	Киоск	Продовольственные товары	12	
171	92	пересечение ул. Дружбы, 16 с ул. Пионерская, 8	Киоск	Продовольственные товары (хлеб и хлебобулочные изделия)	7,29	

1.4. Пункты 93–197 считать пунктами 89–188 соответственно.

1.5. Раздел III «Киоски» дополнить пунктом 189 следующего содержания:

№ п/п	№ места	Местоположение нестационарного торгового объекта	Вид нестационарного торгового объекта	Специализация нестационарного торгового объекта	Площадь места размещения НТО (кв. м)	Собственник земельного участка (здания, строения, сооружения)
189	113	ул. Набережная, 2а	Киоск	Продовольственные товары	7	

1.6. Пункты 201, 206 раздела IV «Павильоны и киоски для оказания бытовых и прочих услуг» изложить в новой редакции:

№ п/п	№ места	Местоположение нестационарного торгового объекта	Вид нестационарного торгового объекта	Специализация нестационарного торгового объекта	Площадь места размещения НТО (кв. м)	Собственник земельного участка (здания, строения, сооружения)
201	4	пересечение ул. Свердлова и ул. Кирова	Павильон	Шиномонтажная мастерская	30	
206	9	ул. Оломоуцкая, 38н	Павильон	Оказание бытовых услуг	86	

1.7. Пункты 198–233 считать пунктами 190–225 соответственно.

1.8. Исключить из раздела IV «Павильоны и киоски для оказания бытовых и прочих услуг» пункт 234 следующего содержания:

№ п/п	№ места	Местоположение нестационарного торгового объекта	Вид нестационарного торгового объекта	Специализация нестационарного торгового объекта	Площадь места размещения НТО (кв. м)	Собственник земельного участка (здания, строения, сооружения)
234	37	ул. Горького, 39	Павильон	Оформление документов владельцам транспортных средств	19,5	

1.9. Пункты 235–282 считать пунктами 226–273 соответственно.

1.10. Исключить из раздела VI «Лотки» пункты 283, 285, 286, 289, 319 следующего содержания:

№ п/п	№ места	Местоположение нестационарного торгового объекта	Вид нестационарного торгового объекта	Специализация нестационарного торгового объекта	Площадь места размещения НТО (кв. м)	Собственник земельного участка (здания, строения, сооружения)
283	24	ул. Заволжская, 2 (в районе земельного участка)	Лоток	Непродовольственные товары (саженцы деревьев, кустарников)	7	
285	26	ул. Заволжская, 2 (в районе земельного участка)	Лоток	Непродовольственные товары (саженцы деревьев, кустарников)	7	
286	27	ул. Заволжская, 2 (в районе земельного участка)	Лоток	Непродовольственные товары (саженцы деревьев, кустарников)	7	
289	30	ул. Заволжская, 2 (в районе земельного участка)	Лоток	Непродовольственные товары (саженцы деревьев, кустарников)	7	
319	60	ул. Чапаева, 6	Лоток	Непродовольственные товары (одежда)	7	

1.11. Пункты 284–430 считать пунктами 274–416 соответственно.

1.12. Раздел X «Автоматы» дополнить пунктами 417, 418, 419 следующего содержания:

№ п/п	№ места	Местоположение нестационарного торгового объекта	Вид нестационарного торгового объекта	Специализация нестационарного торгового объекта	Площадь места размещения НТО (кв. м)	Собственник земельного участка (здания, строения, сооружения)
417	5	ул. Комсомольская, 25 (в здании)	Автомат	Продажа горячих напитков и фасованной продукции	1,2	
418	6	ул. Комсомольская, 20 (в здании)	Автомат	Кофейный вендинговый автомат	1	

№ п/п	№ места	Местоположение нестационарного торгового объекта	Вид нестационарного торгового объекта	Специализация нестационарного торгового объекта	Площадь места размещения НТО (кв. м)	Собственник земельного участка (здания, строения, сооружения)
419	7	ул. Комсомольская, 20 (в здании)	Автомат	Вендинговый автомат прохладительных напитков и снеков	1	

1.13. Пункты 431–435, 437–439, 444, 445 раздела XI «Автоприцепы» изложить в новой редакции:

№ п/п	№ места	Местоположение нестационарного торгового объекта	Вид нестационарного торгового объекта	Специализация нестационарного торгового объекта	Площадь места размещения НТО (кв. м)	Собственник земельного участка (здания, строения, сооружения)
431	1	ул. Паромная, 11, п. Паромный (в районе магазина)	Автоприцеп	Непродовольственные товары (песок, щебень, удобрения, дрова)	10	
432	2	ул. Паромная, 11, п. Паромный (в районе магазина)	Автоприцеп	Непродовольственные товары (песок, щебень, удобрения, дрова)	10	

433	3	ул. Паромная, 11, п. Паромный (в районе магазина)	Автоприцеп	Непродовольственные товары (песок, щебень, удобрения, дрова)	10	
434	4	ул. Паромная, 11, п. Паромный (в районе магазина)	Автоприцеп	Непродовольственные товары (песок, щебень, удобрения, дрова)	5	
435	5	ул. Паромная, 11, п. Паромный (в районе магазина)	Автоприцеп	Непродовольственные товары (песок, щебень, удобрения, дрова)	5	
437	7	ул. Паромная, 11, п. Паромный (в районе магазина)	Автоприцеп	Непродовольственные товары (песок, щебень, удобрения, дрова)	5	
438	8	ул. Паромная, 11, п. Паромный (в районе магазина)	Автоприцеп	Непродовольственные товары (песок, щебень, удобрения, дрова)	5	

439	9	ул. Паромная, 11, п. Паромный (в районе магазина)	Автоприцеп	Непродовольственные товары (песок, щебень, удобрения, дрова)	10	
444	14	ул. Паромная, 11, п. Паромный (в районе магазина)	Автоприцеп	Непродовольственные товары (песок, щебень, удобрения, дрова)	10	
445	15	ул. Паромная, 11, п. Паромный (в районе магазина)	Автоприцеп	Непродовольственные товары (песок, щебень, удобрения, дрова)	5	

1.14. Пункты 431–435 считать пунктами 420–424 соответственно.

1.15. Исключить из раздела XI «Автоприцепы» пункты 436, 440, 441, 442, 443 следующего содержания:

№ п/п	№ места	Местоположение нестационарного торгового объекта	Вид нестационарного торгового объекта	Специализация нестационарного торгового объекта	Площадь места размещения НТО (кв. м)	Собственник земельного участка (здания, строения, сооружения)
436	6	СНТ «Урожай» напротив участка 15а	Автоприцеп	Продовольственные товары (бахчевые культуры, овощи)	10	
440	10	ул. Паромная, 11, п. Паромный (в районе магазина)	Автоприцеп	Непродовольственные товары (дрова)	10	
441	11	ул. Мира, 45 в районе жилого дома	Автоприцеп	Продовольственные товары (бахчевые культуры)	5	
442	12	ул. Паромная, 11, п. Паромный (в районе магазина)	Автоприцеп	Непродовольственные товары (песок, щебень, удобрения)	6	
443	13	ул. Паромная, 11, п. Паромный (в районе магазина)	Автоприцеп	Непродовольственные товары (песок, щебень, удобрения)	6	

1.16. Пункты 437–458 считать пунктами 425–442 соответственно.

2. Утвердить ситуационный план места размещения нестационарного торгового объекта (графическая часть схемы), указанного в подпункте 1.5 пункта 1 настоящего постановления (приложение).

3. Управлению по организационной и кадровой работе администрации городского округа – город Волжский Волгоградской области:

- разместить настоящее постановление на официальном сайте администрации городского округа – город Волжский Волгоградской области в течение трех дней с момента его принятия;

- направить настоящее постановление в комитет юстиции Волгоградской области для включения в регистр муниципальных нормативных правовых актов Волгоградской области.

4. Автономному муниципальному учреждению «Редакция газеты «Волжская правда» в течение трех дней опубликовать настоящее постановление в газете «Волжский муниципальный вестник».

5. Комитету земельных ресурсов и градостроительства администрации городского округа – город Волжский Волгоградской области в десятидневный срок с момента принятия настоящего постановления представить его в комитет промышленной политики, торговли и топливно-энергетического комплекса Волгоградской области в электронном виде.

6. Контроль за исполнением настоящего постановления возложить на заместителя главы городского округа – город Волжский Волгоградской области Р.И. Никитина.

Исполняющий обязанности главы городского округа Р. И. Никитин

ОСТАНОВИМ ЗАГРЯЗНЕНИЕ ПРИРОДЫ!



Облкомприроды запускает пилотный проект и предлагает жителям области

СНЯТЬ НА ВИДЕО ИЛИ ФОТО факт размещения мусора гражданами и организациями, а также сброса жидких отходов ассенизаторскими машинами на почву.

НАПРАВИТЬ на oblcompriroda@volganet.ru

ВНИМАНИЕ!!! На видео или фото должны быть видны номерные знаки автомобиля нарушителя, указана дата, время и место нарушения.

Благодаря неравнодушию жителей только за месяц пресечено более 50-ти подобных случаев, виновные оштрафованы.

СДЕЛАЕМ ВМЕСТЕ ОБЛАСТЬ ЧИЩЕ И КРАСИВЕЕ!

Приложение
к постановлению администрации
городского округа – город Волжский
Волгоградской области
от 21.01.2022 № 255

АДМИНИСТРАЦИЯ ГОРОДСКОГО ОКРУГА –
ГОРОД ВОЛЖСКИЙ ВОЛГОГРАДСКОЙ ОБЛАСТИ

ПОСТАНОВЛЕНИЕ

от 21.01.2022

№ 223

Ситуационный план
в масштабе М 1:500 места размещения
нестационарного торгового объекта – киоска площадью 7,0 кв. м
для торговли продовольственными товарами, расположенного по адресу:
г. Волжский, ул. Набережная, 2а

О внесении изменений в постановление администрации городского округа –
город Волжский Волгоградской области от 16.03.2020 № 1475

В целях реализации прав граждан на охрану здоровья и предотвращения распространения новой коронавирусной инфекции COVID-19 на территории Волгоградской области, руководствуясь постановлением Губернатора Волгоградской области от 15.03.2020 № 179 «О введении режима повышенной готовности функционирования органов управления, сил и средств территориальной подсистемы Волгоградской области единой государственной системы предупреждения и ликвидации чрезвычайных ситуаций» (в ред. от 20.01.2022 № 36), Уставом городского округа – город Волжский Волгоградской области,

ПОСТАНОВЛЯЮ:

1. Внести изменения в постановление администрации городского округа – город Волжский Волгоградской области от 16.03.2020 № 1475 «О введении режима повышенной готовности на территории городского округа – город Волжский Волгоградской области»:

1.1. Подпункт 3.17 пункта 3 изложить в новой редакции:
«3.17. Рекомендовать обеспечивать не реже чем один раз в 10 календарных дней проведение лабораторных исследований на предмет наличия новой коронавирусной инфекции COVID-19 в отношении не менее 25 процентов работников, исполнителей по гражданско-правовым договорам в случае если численность работников, исполнителей по гражданско-правовым договорам в организации составляет более 50 человек».

1.2. Пункт 3 дополнить подпунктом 3.25 следующего содержания:
«3.25. Рекомендовать руководителям предприятий непрерывных технологических и иных процессов, необходимых для обеспечения функционирования таких предприятий, при необходимости вводить вахтовый метод работы на срок и в порядке, которые предусмотрены трудовым законодательством».

1.3. Пункт 4 дополнить абзацем следующего содержания:
«Рекомендовать аптечным организациям всех форм собственности, осуществляющим розничную торговлю лекарственными препаратами, сформировать запас противовирусных, антибактериальных, жаропонижающих, противовоспалительных и антикоагулянтных лекарственных препаратов на срок не менее трех месяцев с учетом ухудшения эпидемиологической ситуации».

2. Настоящее постановление распространяет свое действие на отношения, возникшие с 20.01.2022.

3. Управлению по организационной и кадровой работе администрации городского округа – город Волжский Волгоградской области:

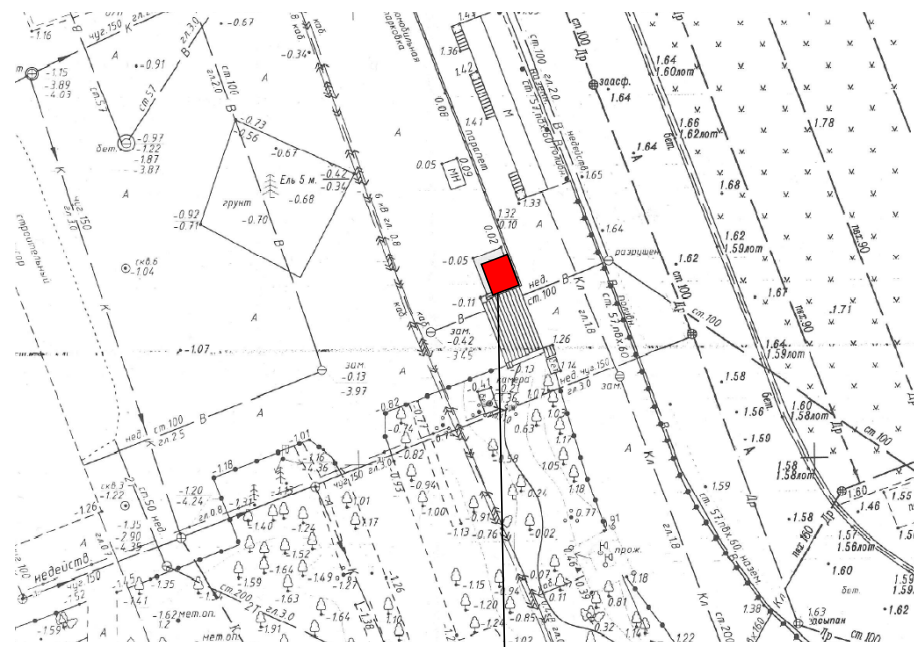
- разместить настоящее постановление на официальном сайте администрации городского округа – город Волжский Волгоградской области;

- направить настоящее постановление в комитет юстиции Волгоградской области для включения в регистр муниципальных нормативных правовых актов Волгоградской области.

4. Автономному муниципальному учреждению «Редакция газеты «Волжская правда» опубликовать настоящее постановление в газете «Волжский муниципальный вестник».

5. Контроль за исполнением настоящего постановления возложить на заместителя главы городского округа – город Волжский Волгоградской области Е.В. Гиричеву.

Исполняющий обязанности главы городского округа Р.И. Никитин



Место размещения НТО

Заместитель главы городского округа Р. И. Никитин

ЕСЛИ В ВАШЕМ ДОМЕ СЛУЧИЛСЯ ПОЖАР

При обнаружении начавшегося пожара не паниковать. Избежать опасности легче, если действуешь спокойно и разумно. Паника – всегда потеря способности найти разумный выход.

О возникновении пожара немедленно сообщите в пожарную охрану по телефону «01». Вызывая пожарных, нужно четко сообщить название населенного пункта или района, название улицы, номер дома, этаж, где произошел пожар. Нужно только разъяснить, что горит: квартира, чердак, подвал, коридор, склад, ферма или что-то другое. Объяснить, кто звонит, назвать номер своего телефона. Если у вас нет в доме телефона, и вы не можете выйти из дома или квартиры, откройте окна и зовите на помощь криками «Пожар», привлекайте внимание прохожих.

Если очаг загорания небольшой, то четкими и уверенными действиями его можно погасить. Помните: в доме всегда есть средства, позволяющие потушить пожар, – одеяла, грубая ткань, а также ведра и другие емкости для воды. При этом:

- нельзя открывать окна и двери, так как приток свежего воздуха поддерживает горение. Нужно избегать создания сквозняков и сильного притока воздуха в помещение, где возник пожар, так как при этом будет сильно распространяться огонь. Поэтому нужно ограничить открывание окон и дверей, а также не разбивать оконных стекол.

- нельзя тушить электроприборы, включенные в сеть.

Прежде всего, загоревшийся электроприбор необходимо отключить от сети, то есть вынуть вилку из розетки, а затем залить водой. Если это телевизор, то заливать надо его заднюю часть, стоя при этом сбоку от экрана, так как нагретый киоскоп может взорваться и поранить вас. Если нет рядом воды, то можно накрыть его плотным одеялом. В каждой квартире и частном домовладении обязательно должен быть огнетушитель емкостью не менее 5 литров и каждый из жильцов должен уметь им пользоваться.

Если вы видите, что не можете справиться с огнем, и пожар принимает угрожающие размеры, то необходимо срочно покинуть помещение и помочь выйти людям из помещения. Начинайте немедленно выводить из зоны пожара детей, стариков, больных людей. В помещении необходимо выключить по мере возможности электричество, газ. В первую очередь выводятся люди из тех помещений, где в условиях пожара больше всего угрожает опасность для жизни, а также из верхних этажей здания, причем в первую очередь выводятся дети младших возрастов, престарелые и инвалиды. Очень важно зимой при сильных морозах взять с собой теплую одежду и тепло одеть детей.

При пожаре дым и ядовитые продукты горения скапливаются в верхней части помещения, поэтому при сильном задымлении необходимо нагнуться или лечь на пол, накрыв нос и рот мокрым носовым платком или полотенцем, и двигаться на четверень-

ках или ползком к выходу вдоль стены, чтобы не потерять направление.

При загорании одежды необходимо обернуть пострадавшего плотной тканью или пальто, одеялом, лучше мокрым, или облить водой. Пламя можно также сбить, катаясь по земле, защитив прежде голову. Нельзя позволять пострадавшему бежать и пытаться срывать с себя одежду. Приложите влажную ткань к ожогам. Не смазывайте ожоги. Не трогайте ничего, что прилипло к ожогам. Позвоните «03» и вызовите «скорую помощь».

Если лестница задымлена, надо быстро открыть находящиеся на лестничной клетке окна, либо выбить стекла чтобы выпустить дым и дать приток свежего воздуха, а двери помещений, откуда проникает на лестницу дым, плотно прикрыть. Не пытайтесь выйти через задымленный коридор или лестницу (дым очень токсичен), горячие газы могут обжечь легкие. Если лестница окажется отрезанной огнем или сильно задымлена, то следует выйти на балкон или подойти к окну и привлечь внимание прохожих, предварительно как можно сильнее уплотнив дверь, через которую

возможно проникновение дыма, мокрой тканью или смоченными водой тряпками. Спасение следует выполнять по балконам, наружным стационарным, приставным и выдвижными лестницами, Спускаться по водосточным трубам и стоякам, с помощью связанных простыней крайне опасно, и эти приемы возможны лишь в исключительных случаях. Недопустимо прыгать с окон здания, начиная с третьего этажа, так как неизбежны травмы.

Если лестница в многоэтажном доме задымлена, лучше оставаться в квартире и ждать приезда пожарных. Если не можете выйти из квартиры, намочите тряпки, полотенца, простыни и, плотно прикрыв дверь, постарайтесь, как можно тщательнее заткнуть щели между дверью и косяком.

Не менее опасной ситуацией считается и сильный запах газа в помещении. Необходимо сразу же открыть окна и двери. Нельзя зажигать спички и включать свет, так как малейшая искра способна вызвать взрыв и пожар, необходимо перекрыть газовый кран и вызвать аварийную службу по телефону «04».

**ПОМНИТЕ, ЧТО ВЫПОЛНЕНИЕ ЭТИХ ПРАВИЛ
ПОЗВОЛИТ СОХРАНИТЬ ЖИЗНЬ ВАМ
И ВАШИМ БЛИЗКИМ!!!**

«Волжский муниципальный вестник»:

г. Волжский, пр. Ленина, 97 • E-mail: vlzpravda@bk.ru

Телефоны: 777-020 (отдел рекламы) • 777-024 (вёрстка)

COVID-19

КАК ПРАВИЛЬНО ВЫБРАТЬ ПРОДУКТЫ В ПЕРИОД ПАНДЕМИИ КОРОНАВИРУСА

РОСПОТРЕБНАДЗОР

ЕДИНЬЙ КОНСУЛЬТАЦИОННЫЙ ЦЕНТР
РОСПОТРЕБНАДЗОРА 8-800-555-49-43

В период карантина неизбежно приходится больше времени проводить дома, люди меньше двигаются и тратят меньше энергии. Чтобы не набрать лишние килограммы, к составлению ежедневного меню необходимо подходить рационально. Следует помнить, что лишний вес может стать причиной многих заболеваний, например, сахарного диабета II типа. Не рекомендуется делать запасы и приобретать продукты впрок. Продовольственные магазины работают в постоянном режиме и поддерживают неснижаемый запас основных продуктов питания. В просроченных крупах, орехах, сухофруктах могут завестись амбарные вредители (пищевая моль и др.) и нанести вред здоровью.

ПРИБРЕТЕНИЕ ПРОДУКТОВ В МАГАЗИНАХ



- В первую очередь необходимо уточнить, какие продукты уже есть у вас дома и составить список с учетом рекомендуемых суточных норм потребления. При планировании важно соблюдать принципы сбалансированного рациона питания.

- В магазине ручку торговой тележки или корзинки необходимо протереть влажной салфеткой или держать ее руками в перчатках.
- Сначала необходимо выбрать продукты, которые хранятся при комнатной температуре.

- Скоропортящиеся продукты из холодильных витрин и морозильных камер выбирают в самую последнюю очередь.

- Отдавайте предпочтение упакованным продуктам, особенно, если планируете употреблять их без термической обработки.

- Внимательно осмотрите упаковку товара, обратите внимание на сроки годности и состав, чтобы не приобрести продукты, которые могут вызвать аллергическую реакцию.

- Важно обратить внимание в каких условиях продукция хранится в магазине и соответствуют ли они температурным режимам указанным производителем. Если температура хранения в месте реализации выше указанной производителем лучше отказаться от покупки.

- Помните о принципах соблюдения товарного соседства. Готовые к употреблению продукты не должны размещаться на одной полке с сырыми продуктами, это может вызвать загрязнение готовой продукции и в дальнейшем привести к пищевому отравлению или кишечной инфекции у потребителя. Эти же правила распространяются при размещении продуктов в продовольственной тележке и при перекладывании их в сумки и пакеты на кассе.



ПРОИЗВОДИТЕЛЬ



СРОК ГОДНОСТИ



ДИСТАНЦИОННОЕ ПРИБРЕТЕНИЕ ПРОДУКТОВ



В условиях карантина актуальны системы заказов продуктов из магазинов и готовой еды на дом. Какой из способов больше подходит в той или иной ситуации, решать вам. Главное — соблюдать элементарные правила.

- Вымойте руки до того, как вы откроете пакет с едой или продуктами, так как вы держали в руках деньги, прикасались к платежному терминалу или передавали свою пластиковую карточку курьеру.

- Если вы заказали на дом скоропортящиеся пищевые продукты, их должны привезти в сумке холодильника или в термопакете. Если это требование при доставке не выполнено, вы можете отказаться от покупки, так как при доставке не была обеспечена необходимая температура хранения продуктов.

- Внимательно проверьте сроки годности, целостность упаковки, отсутствие вмятин и бомбажа (вздувшихся крышек) на металлических консервных банках. Даже небольшая вмятина может привести к образованию трещины в стенке банки и нарушить ее герметичность или будет способствовать попаданию солей тяжелых металлов в продукт, а это может привести к пищевому отравлению. Чтобы этого не произошло, вы можете вернуть испорченный товар продавцу.

- На овощах и фруктах должны отсутствовать признаки увядания, плесень и гниль. Такие продукты считаются испорченными и непригодными в пищу. В это случае вы также можете отказаться от товаров в заказе.

- Не допускается доставка в одном пакете сырой и готовой к употреблению продукции. Сырое мясо, птица, рыба должны быть упакованы отдельно от овощей, фруктов, гастрономической и бакалейной продукции. Оптимальным будет упаковка в разные пакеты каждой товарной группы, в том числе группы промышленных товаров.

- Если услуга оказана некачественно или вам доставили испорченные продукты, вы можете оставить обращение на сайте Роспотребнадзора с указанием данных предприятия торговли и допущенных им нарушений.



COVID-19

8 СОВЕТОВ КАК ГОВОРИТЬ С РЕБЕНКОМ О КОРОНАВИРУСЕ

РОСПОТРЕБНАДЗОР

ЕДИНЬЙ КОНСУЛЬТАЦИОННЫЙ ЦЕНТР
РОСПОТРЕБНАДЗОРА 8-800-555-49-43

1. ЗАДАВАЙТЕ ОТКРЫТЫЕ ВОПРОСЫ И СЛУШАЙТЕ



2. БУДЬТЕ ЧЕСТНЫ: ОБЪЯСНИТЕ ПРАВДУ ДОСТУПНЫМ ДЛЯ РЕБЕНКА ЯЗЫКОМ



3. ПОКАЖИТЕ ИМ, КАК ЗАЩИТИТЬ СЕБЯ И СВОИХ ДРУЗЕЙ



4. ПОДБОДРИТЕ ИХ



5. ПРОВЕРЬТЕ, ИСПЫТЫВАЮТ ЛИ ОНИ НА СЕБЕ СТИГМУ ИЛИ РАСПРОСТРАНЯЮТ ЕЕ



6. ИЩИТЕ ПОМОЩНИКОВ



7. ПОЗАБОТЬТЕСЬ О СЕБЕ



8. ЗАВЕРШИТЕ РАЗГОВОР, ДЕМОНСТРИРУЯ ЗАБОТУ

Информация подготовлена на основе материалов ЮНИСЕФ